



Numer
rejestr
14106

Temat:

**Plan gospodarki niskoemisyjnej dla Gminy Sulechów
na lata 2014 – 2020**

Nazwa i adres
Zamawiającego

**Gmina Sulechów
Plac Ratuszowy 6
66-100 Sulechów**

Nazwa i adres jednostki autorskiej

**Pomorska Grupa Konsultingowa S.A.
ul. Gdańska 76
85-021 Bydgoszcz**

Imię i nazwisko

Data

Podpis

mgr Romuald Meyer

29.02.2016

Prokurent – Dyrektor Zarządzający

inż. Stanisław Kryszewski

29.02.2016

Biegły Wojewody Kujawsko – Pomorskiego w zakresie ocen oddziaływania na środowisko nr 0030-kierownik zespołu

mgr inż. Daniel Chlebowski

29.02.2016

Projektant z zakresu ochrony środowiska

mgr inż. Katarzyna Szczublewska

29.02.2016

Projektant z zakresu odnawialnych źródeł energii

mgr inż. Waldemar Woźniak

29.02.2016

Projektant ds. ochrony środowiska

BYDGOSZCZ LUTY 2016 r.

Słowniczek pojęć i skrótów

Pojęcie/skrót	Znaczenie
Analiza SWOT	SWOT – jedna z najpopularniejszych heurystycznych technik analitycznych, służąca do porządkowania informacji. Bywa stosowana we wszystkich obszarach planowania strategicznego, jako uniwersalne narzędzie pierwszego etapu analizy strategicznej. Np. w naukach ekonomicznych jest stosowana do analizy wewnętrznego i zewnętrznego środowiska danej organizacji, (np. przedsiębiorstwa), analizy danego projektu, rozwiązania biznesowego itp. Technika analityczna SWOT polega na posegregowaniu posiadanych informacji o danej sprawie na cztery grupy (cztery kategorie czynników strategicznych): - S (Strengths) – mocne strony: wszystko to co stanowi atut, przewagę, zaletę analizowanego obiektu, - W (Weaknesses) – słabe strony: wszystko to co stanowi słabość, barierę, wadę analizowanego obiektu, - O (Opportunities) – szanse: wszystko to co stwarza dla analizowanego obiektu szansę korzystnej zmiany, - T (Threats) – zagrożenia: wszystko to co stwarza dla analizowanego obiektu niebezpieczeństwo zmiany niekorzystnej.
B(a)P	- benzo(a)piren – przedstawiciel wielopierścieniowych węglowodorów aromatycznych (WWA)
Biogazownia	Instalacja służąca do celowej produkcji biogazu z biomasy roślinnej, odchodów zwierzęcych, organicznych odpadów (np. z przemysłu spożywczego, odpadów poubojowych lub biologicznego osadu ze ścieków. Wyróżniamy trzy rodzaje biogazowni w zależności od rodzaju materii organicznej, jaka jest używana: - biogazownia na składowisku odpadów, - biogazownia przy oczyszczalni ścieków, - biogazownia rolnicza
CO _{2eq}	Wskaźnikiem mierzącym obciążenie atmosfery jest ślad węglowy CF (Carbon Footprint) będący całkowitą sumą emisji gazów cieplarnianych GHG (Greenhouse Gas) wywołanych bezpośrednio lub pośrednio przez daną osobę, organizację, wydarzenie, region lub produkt. Ślad węglowy obejmuje emisje sześciu gazów cieplarnianych wymienionych w protokole z Kioto: dwutlenku węgla (CO ₂), metanu (CH ₄), podtlenku azotu (N ₂ O) oraz gazy fluorowane: fluorowęglowodory (HFC), perfluorowęglowodory (PFC) oraz sześćiofluorek siarki (SF ₆). Miarą śladu węglowego jest tCO _{2eq} – tona ekwiwalentu dwutlenku węgla - ilościowe ujęcie CF poprzez wskaźniki Potencjał tworzenia efektu cieplarnianego GPW (Global Warming Potencjal) w celu ilościowej oceny wpływu poszczególnych substancji GHG na efekt cieplarniany, odniesiony do CO ₂ (GWP=1) w przyjętym horyzoncie czasowym (zazwyczaj 100 lat). Równoważnik dwutlenku węgla (CO _{2eq}) jest miarą metryczną stosowaną do porównywania emisji równych gazów cieplarnianych, opartą na ich potencjale efektu cieplarnianego.
EMISJA substancji do powietrza	- wprowadzanie w sposób zorganizowany (poprzez emitory) lub niezorganizowany (z dróg, z hałd, składowisk, w wyniku pożarów lasów) substancji gazowych lub pyłowych do powietrza na skutek działalności człowieka lub ze źródeł naturalnych
Fotowoltaika (PV)	Słoneczna energia elektryczna, która stanowi jedno z najbardziej przyjaznych środowisku źródeł energii. Ponieważ promienie słoneczne są powszechnie dostępne i możliwa jest ich bezpośrednia konwersja na energię elektryczną stanowi realną alternatywą dla paliw kopalnych.
GUS	Główny Urząd Statystyczny
Kolektory słoneczne	Urządzenia, które konwertują energię słoneczną na ciepło. Najczęściej są montowane w budynkach mieszkalnych i wykorzystywane do ogrzewania wody.
kWh	-jednostka pracy, energii oraz ciepła, 1 kWh odpowiada ilości energii, jaką zużywa przez godzinę urządzenie o mocy 1000 watów, czyli jednego kilowata (kW). To jednostka wielokrotna jednostki energii - watosekundy (czyli dżula) w układzie SI
LED	Obecnie najbardziej energooszczędne źródło światła – z ang. Light Emitting Diode.
LPG	- mieszanina propanu i butanu. Używany jako gaz, ale przechowywany w pojemnikach pod ciśnieniem jest cieczą. Należy do najbardziej wszechstronnych źródeł energii z ang.

	Liquefied Petroleum Gas.
Gmina, gmina, Gmina Sulechów	miejsko-wiejska Gmina Sulechów
Mg	Megagram
MW	Megawat
MWh	Magawatogodzina - 1 MWh = 1 000 kWh.
OZE, oze, odnawialne źródła energii	Źródła energii, których używanie nie powoduje ich długotrwałego deficytu. Zaliczają się do nich m.in.: wiatr, promienie słoneczne, pływy i fale morskie
Panele fotowoltaiczne, ogniwa fotowoltaiczne, PV	Instalacje często mylone z kolektorami słonecznymi. Podczas, gdy kolektory słoneczne przekształcają energię słoneczną w ciepło, panele fotowoltaiczne przekształcają energię słoneczną w elektryczną. Mogą zostać zintegrowane z budynkami np. ich fasadą czy dachem. Umieszczone na dachu wyglądają bardzo podobnie do kolektorów, jednak zwykle jest ich więcej.
PGN, Plan	Plan gospodarki niskoemisyjnej
Pompa ciepła	Urządzenie, dzięki któremu możliwy jest przepływ ciepła z obszaru chłodniejszego (grunt, woda, powietrze) do obszaru o wyższej temperaturze, jak np. wewnątrz budynku. Wykorzystując ciepło zmagazynowane w gruncie, wodzie lub powietrzu, pozwala uniknąć spalania paliw kopalnych.
PONE	Program Ograniczania Niskiej Emisji, polegający na wymianie starych kotłów, pieców węglowych na nowoczesne kotły węglowe, retortowe, gazowe, ogrzewanie elektryczne, zastosowanie alternatywnych źródeł energii lub podłączenie do miejskiej sieci ciepłowniczej
PM	Pył drobny, z ang. Particulate Matter
SEAP	Plan działań na rzecz zrównoważonej energii z ang. Sustainable Energy Action Plan
SOOS	Strategiczna Ocena Oddziaływania na Środowisko
Urząd Miejski	Urząd Miejski Sulechów

Spis treści

1.	STRESZCZENIE	7
1.1	ZAKRES OPRACOWANEGO DOKUMENTU WRAZ Z UZASADNIENIEM I WNIOSKAMI KOŃCOWYMI	13
1.1.1	<i>Zakres opracowania</i>	13
1.1.2	<i>Wykaz materiałów źródłowych.....</i>	16
1.1.3	<i>Podstawa prawna i formalna opracowania</i>	16
1.1.4	<i>Cel opracowania</i>	17
1.2	SPIS TREŚCI	17
2.	OGÓLNA STRATEGIA.....	18
2.1	PGN DLA GMINY SULECHÓW MAJĄCY NA CELU OGRANICZENIE CO ₂	18
2.2	WSPARCIE PAKIETU KLIMATYCZNO-ENERGETYCZNEGO 2020 ORAZ POPRAWA JAKOŚCI POWIETRZA.....	19
2.3	USTALENIA WSPÓLNE DOTYCZĄCE PGN DLA OBSZARU FUNKCJONALNEGO MIASTA WOJEWÓDZKIEGO ZIELONA GÓRA.....	20
3.	CELE STRATEGICZNE I SZCZEGÓŁOWE.....	22
3.1	CEL STRATEGICZNY PROJEKTU.....	22
3.2	CELE SZCZEGÓŁOWE	22
3.2.1	<i>Analiza głównych zagrożeń dla środowiska.....</i>	23
3.2.2	<i>Wdrożenie Planu gospodarki niskoemisyjnej.....</i>	23
4.	STAN OBECNY	24
4.1	IDENTYFIKACJA OBSZARU	24
4.2	POŁOŻENIE	24
4.3	UWARUNKOWANIA KRAJOBRAZOWE	27
4.4	POWIERZCHNIA OBSZARU OBJĘTEGO „PLANEM”	27
4.5	LUDNOŚĆ.....	27
4.6	UWARUNKOWANIA KLIMATYCZNE	29
4.7	CHARAKTERYSTYKA NOŚNIKÓW ENERGETYCZNYCH ZUŻYWANYCH NA TERENIE OBJĘTYM „PLANEM”	29
4.7.1	<i>System ciepłowniczy.....</i>	29
4.7.2	<i>System gazowniczy</i>	32
4.7.3	<i>System energetyczny</i>	34
4.7.4	<i>Transport na terenie gminy.....</i>	37
5.	IDENTYFIKACJA OBSZARÓW PROBLEMOWYCH.....	37
5.1	OPRACOWANIE BAZY DANYCH	37
5.1.1	<i>Etapy określania wielkości emisji CO₂.....</i>	37
5.1.2	<i>Metodologia inwentaryzacji źródeł emisji CO₂.....</i>	38
5.2	IDENTYFIKACJA OBSZARÓW PROBLEMOWYCH POD WZGLĘDEM EMISJI SUBSTANCJI ZANIECZYSZCZAJĄCYCH WPROWADZANYCH DO POWIETRZA	45
5.3	OPRACOWANIE PLANU GOSPODARKI NISKOEMISYJNEJ	46
5.3.1	<i>Program Ograniczenia Niskiej Emisji.....</i>	46
5.3.2	<i>Założenia do planu zaopatrzenia w ciepło, energię elektryczną i paliwa gazowe.....</i>	47
6.	ASPEKTY ORGANIZACYJNE I FINANSOWE	47
6.1.1	<i>Identyfikacja obszarów problemowych</i>	47
6.1.2	<i>Aspekty organizacyjne.....</i>	48
6.1.3	<i>Struktura organizacyjna niezbędna do wdrażania „Planu”.....</i>	49
6.1.4	<i>Niezbędne zasoby ludzkie</i>	49

6.1.5	Finansowanie	50
6.2	WSKAZANIE MOŻLIWOŚCI DOFINANSOWANIA ZADAŃ ZWIĄZANYCH Z GOSPODARKĄ CIEPLNĄ I ENERGETYCZNĄ I TRANSPORTEM Z FUNDUSZY KRAJOWYCH I UNIJNYCH.	51
6.3	OKREŚLENIE MOŻLIWOŚCI STOSOWANIA ŚRODKÓW POPRAWY EFEKTYWNOŚCI ENERGETYCZNEJ W ROZUMIENIU USTAWY Z DNIA 15 KWIETNIA 2011 R. O EFEKTYWNOŚCI ENERGETYCZNEJ.....	52
6.4	ANALIZA FORMALNO – PRAWNA PROPONOWANYCH SCENARIUSZY ROZWOJOWYCH W ŚWIELE OBOWIĄZUJĄCYCH PRZEPISÓW POLITYKI ENERGETYCZNEJ POLSKI DO 2030 ROKU, LOKALNYCH DOKUMENTÓW STRATEGICZNYCH I PLANISTYCZNYCH ORAZ DYREKTYW UNII EUROPEJSKIEJ.	53
6.4.1	Poziom międzynarodowy, w tym Unii Europejskiej – ogólny zarys.....	53
6.4.2	Zgodność zapisów „Planu” z głównymi dokumentami strategicznymi i planistycznymi na poziomie krajowym, regionalnym oraz lokalnym	54
6.4.3	Poziom krajowy.....	54
6.4.4	Poziom regionalny	55
6.5	ROZWIĄZANIA ORGANIZACYJNE W JEDNOSTKACH SAMORZĄDU TERYTORIALNEGO DLA REALIZACJI CELÓW I ZADAŃ OKREŚLONYCH W OPRACOWANYCH DOKUMENTACH - PRZYDZIELENIE OKREŚLONYM WYDZIAŁOM/BIUROM STOSOWNYCH KOMPETENCJI, DLA REALIZACJI CELÓW OKREŚLONYCH W PROGRAMIE GOSPODARKI NISKOEMISYJNEJ W RAMACH PRZYJĘTEGO POROZUMIENIA MIĘDZYGMINNEGO. PRZEPROWADZENIE SZKOLEŃ DLA PRACOWNIKÓW URZĘDÓW MIAST I GMIN.	56
7.	WYNIKI BAZOWEJ INWENTARYZACJI EMISJI DWUTLENKU WĘGLA	57
7.1	WIELKOŚĆ ZUŻYCIA ENERGII ORAZ EMISJI CO ₂	57
7.2	EMISJA CO ₂ ZWIĄZANA Z POSZCZEGÓLNYMI SEKTORAMI	57
7.2.1	Emisja związana z działalnością samorządową	57
7.2.2	Emisja związana z działalnością społeczeństwa	59
7.2.3	Mieszkalnictwo	60
7.2.4	Handel, usługi i przemysł.....	61
8.	DZIAŁANIA/ZADANIA I ŚRODKI ZAPLANOWANE NA CAŁY OKRES OBJĘTY PLANEM. DŁUGOTERMINOWA STRATEGIA, CELE I ZOBOWIĄZANIA. KRÓTKO/ŚREDNIOTERMINOWE DZIAŁANIA/ZADANIA (OPIS, PODMIOTY ODPOWIEDZIALNE ZA REALIZACJĘ, HARMONOGRAM, KOSZTY, WSKAŹNIKI).	62
8.1	LOKALNY ZASIĘG DZIAŁAŃ.....	62
8.2	GEOGRAFICZNY ZASIĘG DZIAŁAŃ	62
8.3	NISKOEMISYJNY CHARAKTER DZIAŁAŃ.....	62
8.4	DZIAŁANIA INWESTYCYJNE W OBSZARZE OGRANICZENIA ZUŻYCIA ENERGII W BUDYNKACH/INSTALACJACH... ..	63
8.5	DZIAŁANIA INWESTYCYJNE W OBSZARZE OGRANICZENIA ZUŻYCIA ENERGII W TRANSPORCIE	63
8.6	DZIAŁANIA INWESTYCYJNE W GOSPODARCE ODPADAMI.....	63
8.7	DZIAŁANIA INWESTYCYJNE W ZAKRESIE PRODUKCJI ENERGII	63
8.8	HARMONOGRAM DZIAŁAŃ.....	63
8.9	WYKAZ DZIAŁAŃ/ZADAŃ I ŚRODKI ZAPLANOWANE NA CAŁY OKRES OBJĘTY PLANEM.....	87
8.9.1	Cele i zobowiązania wynikające z długoterminowej strategii (co najmniej do roku 2020, 2015-2020)	87
8.9.2	Krótko/średnioterminowe działania/zadania (co najmniej okres 3-4 lat)	88
8.9.3	Powiązania rekomendowanych działań/zadań z bazową inwentaryzacją emisji CO ₂ (BEI).....	89
8.9.4	Działania nieinwestycyjne.....	89
8.10	ZAKRES WSPÓŁPRACY Z INNYMI GMINAMI ZE SZCZEGÓLNYM UWZGLĘDNIENIEM PODJĘCIA WSPÓŁDZIAŁANIA Z MIASTEM ZIELONA GÓRA	89
8.11	PROCEDURA MONITOROWANIA I OCENY POSTĘPÓW WE WDRAŻANIU „PLANU”	90
8.12	PROCEDURA EWALUACJI OSIĄGANIACH CELÓW ORAZ WPROWADZANIA ZMIAN W PLANIE	90
8.13	WSKAZANIE MIERNIKÓW OSIĄGANIA CELÓW ORAZ OPRACOWANIE SYSTEMU MONITORINGU REALIZACJI CELÓW I ZADAŃ OKREŚLONYCH W PGN DLA GMINY SULECHÓW	92

8.13.1 Analiza wpływu wprowadzenia limitów CO ₂ na kondycję wytwórców ciepła i energii elektrycznej oraz na rynek energii	94
8.13.2 Analiza możliwości wykorzystania odnawialnych źródeł energii oraz energii pozyskanej z biogazu, odpadów komunalnych oraz osadu wtórnego z oczyszczalni ścieków w perspektywie do 2030 roku, z podaniem czystych technologii produkcji energii z paliw alternatywnych.....	96
8.13.3 Analiza przedsięwzięć racjonalizujących wytwarzanie, przesył i użytkowanie ciepła, energii elektrycznej oraz paliw gazowych.....	97
9. ODNIESIENIE SIĘ DO UWARUNKOWAŃ, O KTÓRYCH MOWA W ART. 49 USTAWY Z DNIA 3 PAŹDZIERNIKA 2008 R. O UDOSTĘPNIENIU INFORMACJI O ŚRODOWISKU I JEGO OCHRONIE, UDZIALE SPOŁECZEŃSTWA W OCHRONIE ŚRODOWISKA ORAZ O OCENACH ODDZIAŁYWANIA NA ŚRODOWISKO.....	100
10. NOTY INFORMACYJNE O OSOBACH SPORZĄDZAJĄCYCH DOKUMENT	104

1. Streszczenie

Plan gospodarki niskoemisyjnej (PGN) to strategiczny dokument dla gminy Sulechów, mający wpływ na lokalną gospodarkę ekologiczną i energetyczną. PGN zawiera informacje o ilości wprowadzanych do powietrza pyłów i gazów cieplarnianych na terenie gminy, podając jednocześnie propozycje konkretnych i efektywnych działań ograniczających te ilości.

Celem niniejszego opracowania jest analiza zakresu możliwych do realizacji przedsięwzięć, których wcielenie w życie skutkować będzie zmianą struktury używanych nośników energetycznych oraz zmniejszeniem zużycia energii, czego konsekwencją ma być stopniowe obniżanie emisji dwutlenku węgla na terenie gminy Sulechów. Cel ten wpisuje się w bieżącą politykę energetyczną i ekologiczną gminy.

Przedstawione w niniejszym „Planie” dane, będące podstawą do analiz celów i wynikających z nich działań, dotyczą lat 2010 – 2013. Większość danych przedstawionych w dokumentacji jest aktualna na grudzień 2013 roku. Przy opracowywaniu planu działań uwzględniono również aktualne na dzień 31 grudnia 2014 roku dane w obszarach energetyki, gazownictwa i ciepłownictwa.

Gmina Sulechów - gmina miejsko-wiejska położona w południowo-wschodniej części województwa lubuskiego, około 80 km od granicy z Niemcami. Od południa naturalną granicą jest rzeka Odra. Gmina zajmuje powierzchnię 236 km². Administracyjnie w jej skład wchodzi 26 miejscowości.

Położenie Gminy pośrodku województwa, sąsiedztwo Zielonej Góry, przebieg ważnych dróg o znaczeniu krajowym (budowana trasa szybkiego ruchu S3, bliskość węzła komunikacyjnego autostrady A2 w Trzcielu i Jordanowie), żeglowna rzeka Odra oraz niewielka odległość od granicy z Niemcami są bez wątpienia dużymi atutami.

Obszar Gminy zamieszkuje 25239 osób, z czego 16240 to mieszkańcy miasta Sulechów, natomiast prawie 8999 osób zamieszkuje wieś. Użytki rolne zajmują prawie 39%, obszary leśne stanowią również blisko 39% powierzchni całej gminy. Lasy w większości to siedliska borowe, a dominującym gatunkiem jest sosna zwyczajna. Lasy liściaste występują głównie w dolinie Odry, gdzie tworzą tzw. lasy łęgowe, a kilkaset hektarów drzewostanów robiniowych (akacjowych), położonych w rejonie miejscowości Górzykowo i Nowy Świat, to jeden z największych kompleksów tego gatunku w naszym kraju.

Stan jakości powietrza na terenie gminy Sulechów kształtowany jest głównie przez:

- rozproszone źródła ciepła: lokalne kotłownie dla zabudowy wielorodzinnej i usług publicznych oraz indywidualne kotłownie w zabudowie mieszkaniowej jednorodzinnej,
- komunikację samochodową.

System ciepłowniczy

Gospodarka ciepła Gminy oparta jest w większości na lokalnych i indywidualnych kotłowniach. Wykorzystuje się jako paliwo węgiel kamienny, koks, gaz a także olej opałowy. Kotłownie nie tworzą zintegrowanego systemu ciepłowniczego. Wyróżniają się kotłownie zasilające w ciepło osiedla zlokalizowane: na ul. Łąkowej w Sulechowie i „osiedlu Nadodrzańskim” w Sulechowie, wraz z lokalnymi sieciami ciepłowniczymi. Na terenie gminy duża kotłownia zlokalizowana jest na terenie zakładu Rockwool Polska Sp. z o.o. w Cigacicach. W wielu wsiach, obiekty produkcyjne i usługowe posiadają lokalne kotłownie z których zasilane były obiekty zakładowe i przyległe budynki wielorodzinne. W chwili obecnej większość tych kotłowni nie jest użytkowana, o ich stanie technicznym brak konkretnych informacji. Budynki indywidualne ogrzewane są systemem lokalnym, głównie poprzez ogrzewanie piecami lub indywidualny system centralnego ogrzewania o zasięgu ograniczonym do poszczególnych budynków.

Budynki na terenie gminy ogrzewane są jednym z czterech sposobów:

- budynki posiadające instalację centralnego ogrzewania – z indywidualnych kotłowni,
- budynki nieposiadające instalacji centralnego ogrzewania – piecami węglowymi z wykorzystaniem drewna,
- budynki posiadające własną kotłownię,
- budynki posiadające piece lokalowe.

Starsze instalacje posiadają niskie kominy, bez urządzeń odpylających i z tego powodu są źródłami uciążliwej niskiej emisji.

System gazowniczy

Dostawcą gazu na terenie gminy Sulechów jest Dolnośląska Spółka Gazownictwa oraz EWE Międzyrzecz. Miasto Sulechów posiada sieć gazową zasilaną gazem ziemnym, a źródłem gazu jest gazociąg przesyłowy wysokiego ciśnienia relacji Rakoniewice–Sulechów. W pobliżu śródmieścia przy al. Wielkopolskiej zlokalizowane są stacje redukcyjno-pomiarowe pierwszego i drugiego stopnia, a w rejonie osiedla Nadodrzańskiego stacja redukcyjna drugiego stopnia. Od stacji redukcyjnych drugiego stopnia rozchodzą się sieci gazowe niskiego ciśnienia, które swym zasięgiem obejmują praktycznie całą zabudowę miejską. Na terenie gminy jedynie Kruszyna, Krężoły, Oblotne, Brzezine k. Sulechowa i Cigacice posiadają sieć gazową współpracującą z siecią miejską. Od gazociągu relacji Rakoniewice–Sulechów w rejonie miejscowości Łęgowo odchodzi gazociąg przesyłowy do Świebodzina. Przez teren gminy w rejonie miejscowości Kłępsk w realizacji jest gazociąg wysokiego ciśnienia relacji Wolsztyn–Zielona Góra oraz gazociąg wysokiego i średniego ciśnienia wraz z systemami towarzyszącymi relacji gmina Czerwieńsk–Cigacice przebiegający wzdłuż rzeki Odry w rejonie miejscowości Rakowiec i Zagórze. Gazociąg wysokiego i średniego ciśnienia relacji Cigacice–Świebodzin został wybudowany przez spółkę EWE Międzyrzecz. Miasto Sulechów jest w pełni zgazyfikowane. Gmina dąży do zgazyfikowania wsi. Widoczny w kolejnych latach przyrost długości tej sieci jest zdecydowanie większy na terenach wiejskich. W porównaniu do 2003 r. był ponad trzykrotny, a w mieście wzrósł zaledwie o 4,5%.

System energetyczny

Gmina Sulechów zasilana jest napięciem 110/15 kV z Głównego Punktu Zasilania 110/15 kV zlokalizowanego przy ul. Odrzańskiej, zasilanego przelotowo z ciągu liniowego 110 kV relacji Leśniów Wielki–Wolsztyn. Z rozdzielni GPZ wyprowadzone są napowietrzne i kablowe linie zasilające stacje transformatorowe na terenie miasta. Stan techniczny tych sieci jest dobry i zaspakaja zapotrzebowanie odbiorców na energię elektryczną. GPZ posiada niewielką rezerwę mocy pozwalającą na zasilanie nowych odbiorców. Poszczególne wsie na terenie gminy połączone są napowietrznymi liniami, które zasilają stacje transformatorowe typu wieżowego i słupowego. W zachodniej części gminy przebiega linia wysokiego napięcia 110 kV relacji GPZ Leśniów Wielki–GPZ Świebodzin nie powiązana z siecią elektroenergetyczną gminy Sulechów.

Transport drogowy

Przez gminę Sulechów przebiegają zarówno drogi gminne, powiatowe, wojewódzkie, jak i krajowe. Długość dróg gminnych na terenie gminy wynosi 67 km, w tym na terenie Miasta 21 km. Największe uciążliwości występują na drodze wojewódzkiej nr 278 na odcinku od Sulechowa do granicy administracyjnej gminy oraz na odcinku drogi powiatowej nr 1201F. Duże uciążliwości występują również na osiedlu Nadodrzańskim z uwagi na wąskie drogi, brak chodników i parkingów. Stan techniczny dróg na obszarze gminy Sulechów miejscami jest niezadowolający. Drogi krajowe i wojewódzkie posiadają nawierzchnie utwardzone, natomiast wiele dróg powiatowych i gminnych posiada nawierzchnię gruntową. Bardzo dużym utrudnieniem jest brak mostów na rzece Odrze w przypadku dróg nr 280 i nr 281. W drugiej połowie października 2006 roku oddana została do użytku obwodnica miasta Sulechów w ciągu drogi krajowej nr 32, która pozwoliła na wyeliminowanie z miasta niebezpiecznego i uciążliwego ruchu tranzytowego relacji Zielona Góra–Poznań, skrócenie czasu podróży, zmniejszenie liczby kolizji drogowych oraz obniżenie poziomu emisji spalin i hałasu w mieście.

Odnawialne źródła energii

W Gminie Sulechów działają biogazownie rolnicze zlokalizowane w Kalsku i w Kłępsku.

Instalacja w Kalsku posiada moc elektryczną 1,14 MW, a jej roczny uzysk energii elektrycznej i ciepłej szacuje się na odpowiednio 9 tys. MWe i 8,2 tys. MWt. Substrat do produkcji biogazu pochodzi z hodowli zlokalizowanej na terenie biogazowni oraz pól należących do inwestora - Spółki Rolnej Kalsk.

Biogazownia w Kłępsku to biogazownia rolnicza o mocy 1 MWe i 1,4 MWt. Realizację projektu przeprowadziła spółka ITEO. Prace budowlane wykonała spółka Pol-Aqua, a technologię dostarczyła niemiecka firma Biogas Hochreiter. Inwestorem biogazowni jest właściciel jednego z gospodarstw rolnych w Kłępsku.

Instalacja obejmuje kompletną wytwórnię biogazu w procesie fermentacji beztlenowej wytwarzanie energii elektrycznej i ciepłej w turbinach gazowych i wymienniku ciepła. Instalacja jest przystosowana do przerabiania

szerokiego asortymentu półproduktów, a mianowicie: gnojowicy świńskiej, wód opadowych, pomiotu kurzego, wysłodków browarnianych, różnego rodzaju kiszzonek itp. W okresie pełnej pracy instalacje te nie pobierają żadnej zewnętrznej energii, korzystając z własnych wytworzonych energii elektrycznej i cieplnej. Należy zaznaczyć, że są zastosowane tutaj wielokrotnie sprawdzone technologie i rozwiązania techniczne i są to rozwiązania energooszczędne i przyjazne dla środowiska. Biogazownia jest w pełni zautomatyzowana i chroniona przed nieprawidłowościami procesu technologicznego.

Oświetlenie solarne

Gmina Sulechów wykorzystuje oświetlenie solarne. Tego typu rozwiązanie zastosowano w porcie w Cigacicach, gdzie zamontowano sześć lamp solarnych. Ze względu na ochronę, której podlegają wały w ramach programu Odra 2000 nie można było w nich kopać celem doprowadzenia okablowania do tradycyjnego oświetlenia. Lampy solarne generują energię z paneli słonecznych i nie wymagają doprowadzenia energii elektrycznej z sieci.

Ponieważ lampy solarne w porcie sprawdziły się, wykonano kolejne w innych miejscowościach. Nowe lampy znajdują się przy przystankach autobusowych w Kijach i Okuninie.

W planach Gminy jest dalsza modernizacja oświetlenia ulicznego, wymiana opraw na oprawy ledowe, rozbudowa oświetlenia jak i zakup lamp solarnych.

Identyfikacja problemów niskiej emisji w Gminie Sulechów:

- na terenie gminy Sulechów brak jest ogólnego scentralizowanego systemu ogrzewania,
- pomimo postępującej gazyfikacji gminy w dalszym ciągu wiele domostw ogrzewana jest z wykorzystaniem węgla i miału węglowego, szczególnie na terenach wiejskich gdzie z instalacji gazowej korzysta zaledwie 24% mieszkańców. W Gminie około 35% użytkowników gazu wykorzystuje go do ogrzewania pomieszczeń,
- na terenie gminy stosunkowo mało pojazdów wyposażonych jest w instalację LPG.

Wyniki inwentaryzacji wielkości emisji dwutlenku węgla

W inwentaryzacji uwzględniono dane źródłowe za rok 2011 (rok bazowy) oraz za rok 2013 (kontrolny) w zakresie:

- zużycia energii elektrycznej,
- zużycia ciepła sieciowego,
- zużycia paliw kopalnych (węgiel kamienny, gaz ziemny i olej opałowy),
- zużycia paliw przeznaczonych do transportu,
- zużycia biomasy i energii ze źródeł odnawialnych,
- wytworzonych/składowanych odpadów,
- gospodarki wodno-ściekowej.

Inwentaryzację przeprowadzono w podziale na dwie grupy:

- pierwsza grupa związana jest z aktywnością samorządu lokalnego,
- druga grupa związana jest z aktywnością społeczeństwa.

Każda z grup podzielona została na podgrupy źródeł, odpowiadające działaniom władz lokalnych i społeczeństwa, w celu ułatwienia zbiórki danych oraz wprowadzania danych do bazy danych.

W poniższej tabeli przedstawiono porównanie emisji CO₂ z działalności samorządowej w roku bazowym.

Lp.	Źródło emisji	Całkowita energia MWh/rok	Całkowita emisja CO ₂ Mg/rok	Udział źródła w emisji sumarycznej %
1	2	3	4	5
Rok bazowy				
1	Zużycie energii elektrycznej budynki użyteczności publicznej	3379,38	3318,55	17,6
2	Oświetlenie dróg i obiektów publicznych - energia elektryczna	591,30	580,66	3,1
3	Ogrzewanie obiektów użyteczności publicznej	54533,12	14553,50	77,2
4	Pojazdy użyteczności publicznej - paliwa	1488,49	397,30	2,1
5	Składowanie odpadów	0,00	0,00	0,0

Lp.	Źródło emisji	Całkowita energia MWh/rok	Całkowita emisja CO ₂ Mg/rok	Udział źródła w emisji sumarycznej %
1	2	3	4	5
6	Gospodarka wodno-ściekowa – energia elektryczna	0,00	0,00	0,0
7	Wytworzenie energii przez OZE	9,600	0,00	0,0
Suma rok bazowy		60001,89	18850,02	100

W poniższej tabeli przedstawiono porównanie emisji CO₂ z działalności społeczeństwa w roku bazowym.

Lp.	Źródło emisji	Całkowita energia MWh/rok	Całkowita emisja CO ₂ Mg/rok	Udział źródła w emisji sumarycznej %
1	2	3	4	5
Rok bazowy				
1	Zużycie energii elektrycznej budynki mieszkalne	20989,29	20611,48	10,0
2	Zużycie energii elektrycznej usługi	0,00	0,00	0,0
3	Zużycie energii elektrycznej przemysł	29639,29	29105,78	14,2
4	Ogrzewanie budynków mieszkalnych	121997,82	27566,01	13,4
5	Ogrzewanie budynków usługi	0,00	0,00	0,0
6	Ogrzewanie budynków przemysł	262109,01	82946,01	40,3
7	Pojazdy transport - paliwa w tym energia elektryczna dla pojazdów (społeczństwo, usługi, przemysł)	174797,01	45371,33	22,1
8	Składowanie odpadów (społeczństwo, usługi, przemysł)	0,00	0,00	0,0
9	Wytworzenie energii przez OZE	0,000	0,00	0,0
Suma rok bazowy		609532,41	205600,62	100

Poniżej w tabeli przedstawiono podsumowanie emisji CO₂ z terenu gminy. Całkowita emisja zawiera również emisję związaną z działalnością samorządu. Osobno wydzielono emisję związaną z aktywnością samorządu w celu podkreślenia stopnia jej udziału w całkowitej emisji z terenu miasta.

Lp.	Rodzaj	Rok bazowy Mg CO ₂
1	2	3
1	Całkowita emisja z terenu gminy, w tym	224450,64
2	Emisja – grupa samorząd	18850,02
3	Emisja – grupa społeczeństwo	205600,62
4	Udział emisji samorządu w całkowitej emisji [%]	8,40

Całkowita emisja z terenu gminy Sulechów wyniosła w roku bazowym 224 450,64 Mg CO₂, a emisja z sektora samorządu w całkowitej emisji wyniosła 8,4%. Emisja CO₂ na jednego mieszkańca miasta (tzw. ślad węglowy) wynosi około 8,4 tony (orientacyjny ślad węglowy dla Polski wynosi 8,7). Z przeprowadzonej w roku 2013 inwentaryzacji kontrolnej (MEI) wynika, że całkowita emisja z terenu gminy Sulechów wyniosła 227 299,15 Mg CO₂, zwiększyła się zatem w stosunku do roku bazowego o około 1,2%. Jest to wynik przede wszystkim realizowanej przez gminę polityki ekologicznej i zrealizowanych na terenie gminy działań.

Określenie celu strategicznego

Celem strategicznym jest **poprawa stanu powietrza atmosferycznego przy zrównoważonym i efektywnym wykorzystaniu nośników energii poprzez wsparcie gospodarki niskoemisyjnej na terenie gminy Sulechów.**

Celem głównym planowanych działań jest redukcja emisji gazów cieplarnianych, wyrażona w Mg CO₂, redukcja zużycia energii finalnej, wyrażona w MWh oraz zwiększenie udziału zużycia energii z odnawialnych źródeł w ogólnym zużyciu energii, wyrażone w MWh.

Celami szczegółowymi niniejszego „Planu” są:

Zakładane dla gminy Sulechów cele przedstawiono w poniższej tabeli.

Lp.	Obszar	Redukcja zużycia energii finalnej [MWh]	Redukcja emisji CO ₂ [Mg CO ₂]	Wykorzystanie OZE w produkcji energii [MWh]	Redukcja zanieczyszczeń do powietrza [Mg]	
					B(α)P	PM10
1	2	3	4	5	6	7
1	Cel główny na rok 2020 ogółem	5236,27	2068,46	2294,27	0,01226	2,62
2	Cel główny na rok 2020 - publiczne	4427,10	1724,12	2203,53	0,01022	2,19
3	Cel główny na rok 2020 - społeczeństwo	809,18	344,35	90,74	0,00204	0,43
4	Cel strategiczny na rok 2020 w %	0,78	0,92	0,34	-	-

Źródła finansowania

Działania przewidziane w „Planie” będą finansowane ze środków zewnętrznych (m.in. RPO, WFOŚiGW, NFOŚiGW), środków interesariuszy oraz budżetu Gminy. Środki na realizację powinny być zabezpieczone głównie w programach krajowych i europejskich, a we własnym zakresie – konieczne jest wpisanie działań długofalowych do wieloletnich planów inwestycyjnych oraz uwzględnienie wszystkich działań w corocznym budżecie Gminy. Przewiduje się pozyskanie zewnętrznego wsparcia finansowego (w formie bezzwrotnych dotacji i preferencyjnych pożyczek) dla prowadzonych działań.

Monitoring efektów działań

Monitoring efektów jest istotnym elementem procesu wdrażania „Planu”. Jednym z elementów wdrażania „Planu” jest aktualizacja bazy danych o emisji oraz prowadzona systematycznie inwentaryzacja.

Dla docelowego roku realizacji „Planu” (2020) przewiduje się wskaźniki według poniższej tabeli.

L.p.	Sektor	Zużycie energii finalnej [MWh]	Emisja CO ₂ [Mg]	Wykorzystanie OZE [MWh]
1	2	3	4	5
1	Ogółem	5236,27	2068,46	2294,27
2	Samorząd	4427,10	1724,12	2203,53
3	społeczeństwo	809,18	344,35	90,74
4	Porównanie do roku bazowego w %	0,78	0,92	0,34

Powyższe wskaźniki będą monitorowane na podstawie wprowadzanych do bazy danych inwentaryzacji emisji CO₂ danych w poszczególnych latach objętych „Planem”. Monitoring polegał będzie na obserwacji tendencji w zbliżaniu się lub oddalaniu od wskaźników „Planu”.

Ponadto wskaźnikami efektów realizacji „Planu” będą:

- zużycie energii elektrycznej na terenie gminy,
- zużycie energii cieplnej na terenie gminy,
- zużycie gazu na terenie gminy,
- zużycie poszczególnych surowców energetycznych na terenie gminy,
- i inne,

które monitorować można za pomocą bazy danych, w której powyższe zużycia określone zostały w odpowiednich zakładkach poszczególnych arkuszy.

Dobrze realizowany Plan Gospodarki Niskoemisyjnej pozwoli zwiększyć szanse Gminy Sulechów i podmiotów działających na jego terenie na uzyskanie dofinansowania ze środków krajowych i Unii Europejskiej, w tym pochodzących z Regionalnego Programu Operacyjnego Województwa Lubuskiego na lata 2014-2020.

Przedstawiony w niniejszym dokumencie plan działań pozwoli na osiągnięcie wyznaczonych celów, pod warunkiem konsekwentnej i skutecznej realizacji zaplanowanych zamierzeń. Nie będzie to możliwe bez uzyskania dofinansowania na te działania. Szczególnie dla mieszkańców gminy możliwość finansowania lub dofinansowania planowanych przedsięwzięć stwarza możliwości czynnego ich udziału w realizacji celów określonych w „Planie”. Mieszkańcy będą mogli zwrócić się do Gminy o dofinansowanie określonych przedsięwzięć wynikających z założonych w „Planie” działań. Uprości to procedurę uzyskania przez mieszkańców dofinansowania na zamierzone przez nich przedsięwzięcia. Zaciąganie zobowiązań jest oczywiście ograniczone możliwościami budżetu Gminy. Z drugiej strony jednostka samorządowa ma największy potencjał w zakresie pozyskiwania środków, także w formie dotacji.

Realizacja działań wynikających z „Planu” na terenie gminy Sulechów jest zadaniem ambitnym, ale możliwym do realizacji. Działania zaplanowane do realizacji na lata 2015-2020 pozwolą na zakładane ograniczenie emisji w stosunku do roku bazowego.

1.1 Zakres opracowanego dokumentu wraz z uzasadnieniem i wnioskami końcowymi

1.1.1 Zakres opracowania

Zakres opracowania ustalono na podstawie „Szczegółowych zaleceń dotyczących struktury planu gospodarki niskoemisyjnej” wydanych przez Narodowy Fundusz Ochrony Środowiska i Gospodarki Wodnej. Zalecana struktura Planu gospodarki niskoemisyjnej wygląda następująco:

I. Streszczenie:

I.1. Zakres opracowanego dokumentu wraz z uzasadnieniem i wnioskami końcowymi.

I.2. Spis treści, spis załączników.

II. Ogólna strategia:

II.1. PGN dla Gminy Sulechów mający na celu ograniczenie CO₂.

II.2. Wsparcie pakietu klimatyczno-energetycznego 2020 oraz poprawa jakości powietrza.

II.3. Ustalenia wspólne dotyczące PGN dla obszaru funkcjonalnego miasta wojewódzkiego Zielona Góra.

III. Cele strategiczne i szczegółowe:

III.1. **Cel strategiczny projektu** (identyfikacja obszarów problemowych, aspekty organizacyjne, zasoby ludzkie, finansowanie). Redukcja zanieczyszczeń powietrza na terenie gminy Sulechów poprzez przygotowanie PGN.

III.2. Cele szczegółowe:

III.2.1. Analiza głównych zagrożeń dla środowiska

III.2.2. Wdrożenie Planu gospodarki niskoemisyjnej

IV. Stan obecny.

Charakterystyka gminy Sulechów z podaniem podstawowych danych statystycznych z uwzględnieniem infrastruktury technicznej.

V. Identyfikacja obszarów problemowych.

V.1. Opracowanie bazy danych. Baza danych zawierająca inwentaryzację emisji gazów cieplarnianych w poszczególnych sektorach i branżach gospodarki oraz obiektach budowlanych na terenie gminy Sulechów stanowi podstawę PGN i obejmowała będzie przede wszystkim określenie zużycia energii i związaną z tym emisję CO₂ w następujących sektorach:

- a) obiekty użytkowo-usługowe,
- b) obiekty komunalne,
- c) budownictwo mieszkalne (jedno oraz wielorodzinne),
- d) oświetlenie uliczne,
- e) usługi,
- f) transport (publiczny, prywatny, komercyjny, transport szynowy, tabor gminny),
- g) zakłady przemysłowe,
- h) produkcja energii- zakłady/instalacje do produkcji energii elektrycznej, ciepła i chłodu, z wyłączeniem instalacji objętej EU ETS,
- i) dystrybucja ciepła i gazu.

V.2. Identyfikacja obszarów problemowych pod względem emisji substancji zanieczyszczających wprowadzanych do powietrza- na podstawie struktury źródeł emisji np. emitory punktowe, niska emisja, emisja liniowa i powierzchniowa. Wyniki inwentaryzacji zebrane w bazie danych, zawierającej wyselekcjonowane i usystematyzowane informacje pozwalające na ocenę gospodarki energią na obszarze gminy Sulechów oraz w jego poszczególnych sektorach i obiektach- określenie zapotrzebowania na energię oraz analiza możliwości zmniejszenia emisji zanieczyszczeń.

V.3. Opracowanie Planu Gospodarki Niskoemisyjnej, którego częściami składowymi będą:

V.3.1. Program Ograniczenia Niskiej Emisji (PONE zawierający:)

- a) wykonanie szczegółowej charakterystyki niskiej emisji,
- b) ustalenie pozostałych źródeł emisji,
- c) charakterystyka łącznej emisji zanieczyszczeń z terenu miasta,

- d) sporządzenie szczegółowej inwentaryzacji źródeł niskiej emisji z podziałem na miejscowości na terenie gminy Sulechów (na podstawie wyników ankietyzacji),
- e) przeprowadzenie ankietyzacji obejmującej:
 - charakterystykę źródeł ciepła (stan istniejący i przewidywany),
 - określenie technicznych możliwości modernizacji istniejących systemów grzewczych,
 - charakterystykę przewidywanych przedsięwzięć modernizacyjnych takich jak: wymiana źródeł ciepła, wykorzystywanie odnawialnych źródeł energii, termomodernizacja,
- f) opis stref z występującym przekroczeniem poziomów dopuszczalnych zanieczyszczeń powietrza i przedstawienie w formie graficznej dla każdego zanieczyszczenia: PM_{2,5}, pył PM₁₀, SO₂, NO₂, CO, B(a)P,
- g) graficzne opracowanie optymalizacji modernizacji,
- h) obliczenia efektu ekologicznego dla obszaru objętego wnioskiem z uwzględnieniem zanieczyszczeń: pył PM_{2,5}, pył PM₁₀, SO₂, NO₂, CO₂, CO, B(a)P:
 - emisja zanieczyszczeń przed modernizacją,
 - emisja zanieczyszczeń po modernizacji, efekt ekologiczny,
 - sposób potwierdzenia efektu ekologicznego,
- i) opracowania harmonogramu rzeczowo-finansowego wraz z założeniami formalnymi realizacji ograniczenia niskiej emisji,
- j) określenie niezbędnych nakładów inwestycyjnych z porównaniem kosztów inwestycyjnych dla uzyskanego efektu ekologicznego,
- k) sporządzenie wstępnej analizy ekonomicznej realizacji ograniczenia niskiej emisji,
- l) wskazanie źródeł i możliwości finansowania (optymalizacja finansowa),
- m) przeprowadzenie monitoringu procesu realizacji programu,

V.3.2. Założenia do planu zaopatrzenia w ciepło, energię elektryczną i paliwa gazowe, składający się z następujących części:

- a) opracowanie analizy i oceny zaopatrzenia gminy Sulechów w ciepło, energię elektryczną i paliwa gazowe – stan istniejący oraz zaistniałe zmiany i tendencje w konsumpcji ciepła, energii elektrycznej i paliw gazowych.
- b) ustalenie rezerw przepustowości systemów oraz obszarów występowania lokalnych ograniczeń w dostępie nośników energii.
- c) ocena przewidywanych zmian zapotrzebowania na nośniki energii oraz możliwości i sposobów pokrycia zapotrzebowania na ciepło, energię elektryczną i paliwa gazowe,
- d) możliwości wykorzystania odnawialnych źródeł energii.

VI. Aspekty organizacyjne i finansowe (struktury organizacyjne, zasoby ludzkie, zaangażowane strony, budżet, źródła finansowania inwestycji, środki finansowe na monitoring i ocenę).

VI.1. Wskazanie możliwości dofinansowania zadań związanych z gospodarką cieplną i energetyczną i transportem z funduszy krajowych i unijnych.

VI.2. Określenie możliwości stosowania środków poprawy efektywności energetycznej w rozumieniu ustawy z dnia 15 kwietnia 2011 r. o efektywności energetycznej.

VI.3. Analiza formalno – prawna proponowanych scenariuszy rozwojowych w świetle obowiązujących przepisów polityki energetycznej Polski do 2030 roku, lokalnych dokumentów strategicznych i planistycznych oraz dyrektyw Unii Europejskiej. Analiza możliwości realizacji na obszarze miasta założeń do polityki energetycznej Unii Europejskiej w zakresie:

- 15% udziału odnawialnych źródeł energii w bilansie energii pierwotnej,
- 20% zmniejszenia emisji gazów cieplarnianych,
- 20% oszczędności zużycia energii.

VI.4. Rozwiązania organizacyjne w jednostkach samorządu terytorialnego dla realizacji celów i zadań określonych w opracowanych dokumentach- przydzielenie określonym wydziałom/biuram stosownych kompetencji, dla realizacji celów określonych w Programie Gospodarki Niskoemisyjnej w ramach przyjętego Porozumienia Międzygminnego. Przeprowadzenie szkoleń dla pracowników Urzędów Miast i Gmin.

VII. Wyniki bazowej inwentaryzacji emisji dwutlenku węgla

VII.1. Określenie wielkości zużycia energii oraz emisji CO₂ po przeprowadzeniu inwentaryzacji, która obejmie emisję gazów cieplarnianych wynikającą ze zużycia energii finalnej na terenie miasta. Poprzez zużycie energii finalnej rozumie się zużycie energii cieplnej, energii paliw stałych i płynnych, energii elektrycznej oraz energii gazu.

VII.2. Na podstawie wielkości zużycia energii w poszczególnych sektorach zostanie określona emisja CO₂ związana z poszczególnymi sektorami:

- a) obiekty użytkowo-usługowe,
- b) obiekty komunalne,
- c) budownictwo mieszkalne (jedno oraz wielorodzinne),
- d) oświetlenie uliczne,
- e) usługi,
- f) transport (publiczny, prywatny, komercyjny, transport szynowy, tabor gminny),
- g) zakłady przemysłowe,
- h) produkcja energii- zakłady/instalacje do produkcji energii elektrycznej, ciepła i chłodu, z wyłączeniem instalacji objętej EU ETS,
- i) dystrybucja ciepła i gazu.

VIII. Działania/zadania i środki zaplanowane na cały okres objęty planem. Długoterminowa strategia, cele i zobowiązania. Krótko/średnioterminowe działania/zadania (opis, podmioty odpowiedzialne za realizację, harmonogram, koszty, wskaźniki).

VIII.1. Zakres współpracy z innymi gminami ze szczególnym uwzględnieniem podjęcia współdziałania z miastem Zielona Góra. Wymagane jest przeprowadzenie uzgodnień z gminami sąsiadującymi.

VIII.2. Wskazanie mierników osiągania celów oraz opracowanie systemu monitoringu realizacji celów i zadań określonych w PGN dla gminy Sulechów:

- a) analiza wpływu wprowadzenia limitów CO₂ na kondycję wytwórców ciepła i energii elektrycznej oraz na rynek energii,
- b) analiza możliwości wykorzystania odnawialnych źródeł energii oraz energii pozyskanej z biogazu, odpadów komunalnych oraz osadu wtórnego z oczyszczalni ścieków w perspektywie do 2030 roku, z podaniem czystych technologii produkcji energii z paliw alternatywnych,
- c) analiza przedsięwzięć racjonalizujących wytwarzanie, przesył i użytkowanie ciepła, energii elektrycznej oraz paliw gazowych z uwzględnieniem:
 - energooszczędnych technologii rozwiązań konstrukcyjnych w zakresie wytwarzania, dystrybucji i użytkownika nośników energii,
 - skojarzonego wytwarzania ciepła i energii elektrycznej,
 - zagospodarowania ciepła odpadowego i jego nadwyżek z instalacji przemysłowych,
 - realizacji przedsięwzięć termomodernizacyjnych,
 - stymulowania rozwoju budownictwa energooszczędnego,
 - upowszechniania zasady indywidualnego rozliczania odbiorców za faktycznie zużyta energię.

W dokumencie zawarto również:

- w rozdziale 5 - Program Ograniczenia Niskiej Emisji,
- w rozdziale 5 - Założenia do planu zaopatrzenia w ciepło, energię elektryczną i paliwa gazowe,
- w rozdziale 9 - odniesienie się do uwarunkowań, o których mowa w art. 49 ustawy z dnia 3 października 2008 r. o udostępnieniu informacji o środowisku i jego ochronie, udziale społeczeństwa w ochronie środowiska oraz o ocenach oddziaływania na środowisko.

Zakres merytoryczny niniejszego dokumentu jest zgodny z:

- szczegółowymi wytycznymi i zaleceniami, określonymi w Załączniku nr 9 do Regulaminu konkursu nr 2/POIiŚ/9.3/2013 w ramach IX osi priorytetu Programu Operacyjnego Infrastruktura i Środowisko 2007-2013 Infrastruktura energetyczna przyjazna środowisku i efektywność energetyczna, Działanie 9.3 Termomodernizacja obiektów użyteczności publicznej – plany gospodarki niskoemisyjne,
- obowiązującymi przepisami prawa krajowego i wspólnotowego,
- wytycznymi wynikającymi z Porozumienia Burmistrzów (Covenant of Mayors Committed to local sustainable energy).

1.1.2 Wykaz materiałów źródłowych

Przy sporządzaniu niniejszej dokumentacji wykorzystano dane pochodzące m.in. z następujących przedsiębiorstw energetycznych, urzędów i instytucji:

- ENEA S.A.,
- Dolnośląska Spółka Gazownictwa,
- Urząd Miejski Sulechów,
- Główny Urząd Statystyczny.

Wykaz niektórych dokumentów wykorzystanych przy opracowywaniu projektu założeń przedstawiono w poniższej tabeli.

Tabela nr 1.1.2-1. Wykaz niektórych dokumentów wykorzystanych w opracowaniu

Lp.	Nazwa dokumentu
1	2
1	Krajowy Raport Inwentaryzacyjny 2013, Inwentaryzacja gazów cieplarnianych dla lat 1988-2011, KOBIZE
2	Analiza możliwości ograniczania niskiej emisji ze szczególnym uwzględnieniem sektora bytowo-komunalnego Praca wykonana pod kierunkiem Thomasa Schönfeldera, Opole 2011
3	2050.pl podróż do niskoemisyjnej przyszłości pod redakcją Macieja Bukowskiego, Warszawa 2013
4	Analiza skutków unijnej polityki klimatycznej Cezary Tomasz Szyjko, Daniela Hrehová
5	Załącznik nr 9 do Regulaminu Konkursu nr 2/PO IiŚ/ 9.3/2013 Operacyjny Infrastruktura i Środowisko 2007 – 2013, Szczegółowe zalecenia dotyczące struktury planu gospodarki niskoemisyjnej, Priorytet IX . Infrastruktura energetyczna przyjazna środowisku i efektywność energetyczna
6	„Studium uwarunkowań i kierunków zagospodarowania przestrzennego dla gminy Sulechów” studium uchwalone Uchwałą Nr 0007.189.2016 Rady Miejskiej w Sulechowie z dnia 16 lutego 2016 r.
7	Strategia Rozwoju Obszarów Wiejskich Gminy Sulechów na Lata 2000 – 2010
8	Program Ochrony Środowiska wraz z planem gospodarki odpadami dla Gminy Sulechów
9	Strategia Rozwoju Gminy Sulechów na lata 2012-2022 przyjęta uchwałą Nr 0007.177.2012 Rady Miejskiej w Sulechowie z dnia 21 lutego 2012 r.
10	Strona internetowa Gminy Sulechów
11	Strategia rozwoju województwa lubuskiego do roku 2020

1.1.3 Podstawa prawna i formalna opracowania

Potrzeba sporządzenia i realizacji Planu gospodarki niskoemisyjnej wynika ze zobowiązań, określonych w ratyfikowanym przez Polskę Protokole z Kioto oraz w pakiecie klimatyczno-energetycznym, przyjętym przez Komisję Europejską w grudniu 2008 roku. Ponadto jest zgodna z polityką Polski i wynika z Założeń Narodowego Programu Rozwoju Gospodarki Niskoemisyjnej, przyjętych przez Radę Ministrów 16 sierpnia 2011 roku.

Plan gospodarki niskoemisyjnej dla Gminy Sulechów pomoże w spełnieniu obowiązków nałożonych na jednostki sektora publicznego w zakresie efektywności energetycznej, określonych w ustawie z dnia 15 kwietnia 2011 r. o efektywności energetycznej (Dz. U. Nr 94, poz. 551 z późn. zm.). Posiadanie Planu będzie podstawą do uzyskania dotacji m.in. na cele termomodernizacyjne z budżetu Unii Europejskiej w perspektywie finansowej 2014-2020.

„Plan gospodarki niskoemisyjnej dla Gminy Sulechów na lata 2014 – 2020” (dalej: „Plan” lub PGN) opracowano na podstawie umowy nr DR.272.04.2014 z dnia 18.09.2014 r. zawartej pomiędzy Miastem Zielona Góra, reprezentowanym przez Prezydenta Miasta Janusza Kubickiego, działającego również w imieniu Gminy Sulechów, a Pomorską Grupą Konsultingową S.A z siedzibą w Bydgoszczy ul. Gdańska 76, 85-021 Bydgoszcz.

1.1.4 Cel opracowania

Celem niniejszego opracowania jest analiza zakresu możliwych do realizacji przedsięwzięć, których wcielenie w życie skutkować będzie zmianą struktury używanych nośników energetycznych oraz zmniejszeniem zużycia energii, czego konsekwencją ma być stopniowe obniżanie emisji gazów cieplarnianych (CO₂), na terenie gminy Sulechów. Cel ten wpisuje się w bieżącą politykę energetyczną i ekologiczną Gminy i jest wynikiem dotychczasowych działań i zobowiązań władz samorządowych.

„Plan gospodarki niskoemisyjnej dla Gminy Sulechów na lata 2014 – 2020” proponuje sposoby miarodajnego monitorowania efektów podejmowanych działań, jak również przedstawia szereg możliwych do wykorzystania wskaźników oraz propozycję harmonogramu monitoringu.

1.2 Spis treści

Spis treści znajduje się na początku opracowania.

Spis tabel znajduje się na końcu opracowania.

Spis załączników

1. Szczegółowy opis Programu Ograniczenia Niskiej Emisji
2. Szczegółowy opis Założeń do planu zaopatrzenia w ciepło, energię elektryczną i paliwa gazowe
3. Szczegółowy opis źródeł finansowania
4. Przedstawienie przekroczeń wartości odniesienia w powietrzu w formie graficznej
5. Graficzne opracowanie optymalizacji modernizacji
6. Instrukcja obsługi bazy danych
7. Baza danych

2. Ogólna strategia

2.1 PGN dla gminy Sulechów mający na celu ograniczenie CO₂.

Głównym efektem ekologicznym i ekonomicznym wdrożenia określonych w Planie gospodarki niskoemisyjnej dla Gminy Sulechów działań jest:

- redukcja emisji gazów cieplarnianych,
- zwiększenie udziału zużycia energii ze źródeł odnawialnych,
- redukcję zużycia energii elektrycznej i ciepłej.

ale także:

- oszczędności, dzięki ograniczeniu i optymalizacji zużycia energii elektrycznej a także innych mediów,
- zwiększenia sprawności wytwarzania ciepła,
- budowy wysokosprawnych źródeł ciepła i węzłów cieplnych,
- ograniczenia strat ciepła w ogrzewanych budynkach.

Osiągnięcie zamierzonego celu nastąpi wskutek wprowadzenia w życie działań zewnętrznych oraz wewnętrznych.

Do działań zewnętrznych zaliczyć można:

- wdrożenie do prawa polskiego dyrektyw UE dotyczących efektywności energetycznej,
- wdrożenie działań przewidzianych w polityce transportowej UE,
- naturalny trend wymiany sprzętu AGD, RTV, ITC i innych odbiorników energii elektrycznej,
- naturalny trend wymiany pojazdów na nowsze i nowe, charakteryzujące się niskoemisyjną pracą silnika,
- wdrożenie nowego prawa dot. OZE w Polsce, przewidującego wsparcie mikrogeneracji w OZE,
- wzrost udziału energii z OZE w energii elektrycznej w Polsce,
- modernizacja sektora elektroenergetycznego w Polsce,
- modernizacja taboru komunikacji publicznej w Polsce, z wykorzystaniem coraz większej liczby pojazdów spełniających standardy EURO,
- wdrożenie w życie ustawy o utrzymaniu czystości i porządku w gminach oraz postępująca zmiana mentalności społeczeństwa, dotycząca gospodarki odpadami, skutkujące zmniejszaniem i docelowo wyeliminowaniem składowania odpadów ulegających biodegradacji.

Do działań wewnętrznych zalicza się działania przewidziane w niniejszym opracowaniu.

Wskutek wdrożenia wynikających z „Planu” działań zmniejszających emisje gazów cieplarnianych, oprócz zamierzonego celu osiągnięcia redukcji emisji, nastąpi m.in. wzrost innowacyjności, wdrożenie nowych technologii, zmniejszenie energochłonności i utworzenie nowych miejsc pracy. Efektem tego będą korzyści ekonomiczne, społeczne i ekologiczne dla gminy Sulechów.

Należy zwrócić szczególną uwagę na fakt, że Plan gospodarki niskoemisyjnej dla Gminy Sulechów opracowany jest przede wszystkim z myślą o mieszkańcach Gminy, by przyniósł im widoczne efekty ekologiczne i ekonomiczne.

Z tego też względu zaproponowane cele oraz poszczególne działania przewidują uzyskanie odpowiedniej kwoty dofinansowania inwestycji zmierzającej do poprawy, jakości życia mieszkańców na terenie gminy Sulechów.

Dzięki temu mieszkańiec gminy zyskuje:

- **czystsze powietrze** na terenie Gminy (odczuwalne szczególnie w okresie grzewczym),
- **oszczędności** pośrednie (oszczędza Gmina – oszczędza też mieszkaniec) oraz bezpośrednie (oszczędności z tytułu mniejszego zużycia poszczególnych mediów),
- **możliwość uzyskania dotacji UE** na działania takie, jak:
- termomodernizacje budynków użyteczności publicznej, budynków należących do Gminy oraz budynków mieszkalnych społeczeństwa,

- oświetlenie ulic i placów, skutkujących zwiększeniem komfortu przebywania po zmroku mieszkańców na ulicach Gminy,
- poprawę jakości dróg, poprawiającą komfort ich użytkowania,
- zabudowę odnawialnych źródeł energii, takich jak: instalacje solarne, fotowoltaika, pompy ciepła i inne, na potrzeby podgrzewania wody użytkowej oraz wspomagania ogrzewania pomieszczeń,
- wymianę starych kotłów/ pieców na nowe i sprawniejsze, zarówno w budynkach jednostek gminnych, jak i budynkach społeczeństwa, co skutkować będzie mniejszą emisją pyłów i substancji do powietrza (czystsze powietrze) oraz oszczędnościami wynikającymi z większej sprawności nowego kotła/pieca i mniejszego zużycia tańszego medium grzewczego,
- zabezpieczenie energetyczne wszystkich mieszkańców, poprzez tworzenie kotłowni lokalnych wyposażonych w niezależne, odnawialne źródła energii, najczęściej w skojarzeniu (jednoczesne wytwarzanie energii elektrycznej i ciepłej)

2.2 Wsparcie pakietu klimatyczno-energetycznego 2020 oraz poprawa jakości powietrza

Pod pojęciem gospodarki niskoemisyjnej należy rozumieć gospodarkę szanującą środowisko naturalne, biorącą pod uwagę interesy nie tylko bieżącego pokolenia, ale i przyszłych pokoleń, dla których czyste powietrze, niezdewastowany krajobraz i zdrowie publiczne nie są mniej ważne niż zysk finansowy.

Gospodarka niskoemisyjna to przede wszystkim:

1. *Energooszczędne budynki*
2. *Efektywny transport*
3. *Nowe technologie*

Pojęcie „niskiej emisji” najogólniej oznacza zanieczyszczenia, powstające w wyniku procesów spalania paliw konwencjonalnych, głównie w lokalnych kotłowniach i paleniskach domowych, sektora komunalno-bytowego. Procesowi spalania w źródłach o małej mocy towarzyszy emisja m.in. pyłów, tlenków azotu, dwutlenku siarki, tlenków węgla, metali ciężkich. Emisja ta jest jednym z kluczowych czynników wpływających na stan środowiska naturalnego, jako zespołu zależnych i oddziałujących na siebie elementów. Obecnie w przeważającej części indywidualnych systemów grzewczych stosuje się węgle kamienne i węgle brunatne (najczęściej o niskich parametrach grzewczych) oraz drewno. Ponadto stan techniczny kotłów nierzadko nie odpowiada normom (np. są to urządzenia zużyte), jak również cechuje je niska sprawność spalania. Dodatkowo potęgujący negatywny wpływ, mają wysokości emitorów (kominów) poniżej 30m, co powoduje, iż w zwartej zabudowie mieszkaniowej, zanieczyszczenia gromadzą się na niskim poziomie, stając się poważnym problemem zdrowotnym i środowiskowym. Aby możliwe było skuteczne ograniczenie negatywnego oddziaływania emisji zanieczyszczeń, konieczne są inwestycje w tym zakresie.

Opracowanie i realizacja zadań określonych w Planie gospodarki niskoemisyjnej pozwala na osiągnięcie celów określonych w pakiecie klimatyczno-energetycznym do roku 2020, tj.:

1. redukcja emisji gazów cieplarnianych o przynajmniej 20% w stosunku do poziomu z roku 1990 lub innego, możliwego do inwentaryzacji,
2. zwiększenie udziału zużycia energii z odnawialnych źródeł do 20% w ogólnym zużyciu energii (w przypadku Polski 15%),
3. redukcję zużycia energii pierwotnej o 20% w stosunku do prognoz na 2020 rok, czyli podniesienie efektywności energetycznej.

Dodatkowym celem sporządzenia i realizacji Planu gospodarki niskoemisyjnej jest:

- a) zmniejszenie emisji pyłów i gazów powstających na skutek działalności człowieka - głównie z procesów energetycznego spalania paliw dla celów bytowych i przemysłowych, z rolnictwa i transportu drogowego,
- b) zmniejszenie źródła emisji NH_4 i CH_4 z wszystkich sektorów gospodarki,
- c) wspieranie działań termomodernizacji budynków mieszkalnych i użyteczności publicznej, budynków i urządzeń komunalnych, budynków i urządzeń usługowych niekomunalnych,

- d) wspieranie działań wprowadzających racjonalizację użytkowania energii elektrycznej w sferze użytkowania,
- e) zwiększenie sprawności wytwarzania ciepła zastępując stare kotłownie węglowe jednostkami zmodernizowanymi o wysokiej sprawności,
- f) wspieranie budowy nowych zautomatyzowanych, wysokosprawnych źródeł ciepła i węzłów cieplnych,
- g) ograniczenie strat ciepła w ogrzewanych budynkach (opomiarowanie odbiorców ciepła, termomodernizacja, instalacja termozaworów),
- h) zwiększenie sprawności wytwarzania energii i zmniejszenia strat energii w przemyśle.

Cele te osiąga się wykorzystując sporządzoną bazę danych zawierającą wyselekcjonowane i usystematyzowane informacje pozwalające na ocenę gospodarki energią w mieście oraz w jego poszczególnych sektorach i obiektach, oraz inwentaryzację emisji gazów cieplarnianych.

2.3 Ustalenia wspólne dotyczące PGN dla obszaru funkcjonalnego miasta wojewódzkiego Zielona Góra

Analizując plany i strategie Miasta i Gmin tworzących obszar funkcjonalny miasta wojewódzkiego Zielona Góra w zakresie gospodarki niskoemisyjnej oraz Strategię zintegrowanych inwestycji terytorialnych dla tego Obszaru zadaniami przewidzianymi do realizacji wpływającymi na obniżenie niskiej emisji powinny być:

- Zapewnienie zrównoważonego rozwój,
- Poprawa w strefie transportu w tym naprawa dróg i budowa ścieżek rowerowych,
- Poprawa stanu środowiska przyrodniczego,
- Wspieranie efektywności energetycznej oraz promowanie strategii niskoemisyjnych poprzez:
 - Termomodernizację budynków,
 - Wymianę pieców ogrzewających budynki na nowsze, charakteryzujące się niższą emisją, lub zastępowanie ich ciepłem sieciowym,
 - Wspieranie inwestycji OZE,
 - Prowadzenie edukacji w zakresie odnawialnych źródeł energii,
 - Wymiana oświetlenia ulicznego na energooszczędne,
 - Gazyfikacja Gmin.

Zgodnie z projektem Strategii ZIT podstawowym celem jest najlepsze wykorzystanie potencjałów obszaru funkcjonalnego dla osiągnięcia wyższej jakości życia mieszkańców. Warunkiem osiągnięcia tego celu jest poprawa spójności społecznej i gospodarczej tego obszaru, wzmocnienie już istniejących powiązań i wykorzystanie ich dla skonstruowania wspólnej zintegrowanej przestrzeni obszaru funkcjonalnego, zachowując odrębność poszczególnych gmin wchodzących w jego skład i wykorzystując ich istotne atuty do osiągnięcia celu głównego.

Głównym celem Strategii jest osiągnięcie wysokiej jakości życia mieszkańców na obszarze funkcjonalnym Zielonej Góry poprzez poprawę spójności społeczno-gospodarczej tego obszaru.

Jednym z kierunków są działania w zakresie nowoczesnych systemów komunikacyjnych obejmujących również tworzenie systemów informacyjnych dla pasażerów komunikacji publicznej i użytkowników dróg.

Jednym z celów Strategii ZIT jest efektywne gospodarowanie energią. W jego zakres wpisane są:

- Priorytet inwestycyjny 4.7.- Promowanie wysokosprawnej kogeneracji energii cieplnej i elektrycznej w oparciu o popyt na użytkową energię ciepłą. Działaniem jest tutaj rozwijanie proekologicznych systemów grzewczych tj. budowa sieci ciepłowniczej EC Zielona Góra.
- Priorytet inwestycyjny 4.3. - Wspieranie efektywności energetycznej i wykorzystania odnawialnych źródeł energii w sektorze publicznym i mieszkaniowym. Działaniami są podniesienie efektywności energetycznej obiektów i instalacji w gminach Obszaru poprzez termomodernizację obiektów publicznych i mieszkalnych oraz wymiana oświetlenia na energooszczędne.

Na terenie obszaru funkcjonalnego miasta wojewódzkiego Zielona Góra zidentyfikowano następujące obszary problemowe:

- na terenie Obszaru (obszar dawnej Gminy Zielona Góra, Gminy Sulechów, Czerwieńsk, Zabór i Świdnica) brak jest scentralizowanego systemu ogrzewania,
- pomimo postępującej gazyfikacji miasta i gmin w dalszym ciągu wiele domostw ogrzewana jest z wykorzystaniem węgla i miału węglowego,
- na terenie miasta i gmin stosunkowo mało pojazdów wyposażonych jest w instalację LPG (lub brak wiedzy o liczbie pojazdów wykorzystujących LPG),
- zły stan nawierzchni dróg przyczynia się do powstawania korków ulicznych, w których następstwie powstaje zwiększona emisja zanieczyszczeń,
- brak jest ścieżek rowerowych, mogących być m.in. alternatywą dla transportu samochodowego.

Poniżej w tabeli przedstawiono podsumowanie emisji CO₂ z terenu obszaru funkcjonalnego miasta wojewódzkiego Zielona Góra, będące wynikiem przeprowadzonej inwentaryzacji źródeł emisji. Całkowita emisja zawiera również emisję związaną z działalnością samorządu. Osobno wydzielono emisję związaną z aktywnością samorządu w celu podkreślenia stopnia jej udziału w całkowitej emisji z terenu obszaru funkcjonalnego.

Tabela nr 2.3-1 Podsumowanie emisji CO₂ z terenu MOF miasta wojewódzkiego Zielona Góra (w Mg CO₂)

Lp.	Rodzaj	Rok bazowy	Rok 2013
1	2	3	4
1	Całkowita emisja z terenu obszaru funkcjonalnego, w tym:	1103584	1122053
2	Emisja – sektor samorząd	101692	102055
3	Emisja – sektor społeczeństwo	1001892	1019998

Całkowita emisja z obszaru funkcjonalnego miasta wojewódzkiego Zielona Góra w roku 2013 zwiększyła się w stosunku do roku bazowego o 18469 Mg, a całkowita emisja z sektora samorządu (obiektów użyteczności publicznej) w 2013 r. zwiększyła się w stosunku do roku bazowego o 363 Mg.

Określenie celu strategicznego dla obszaru funkcjonalnego miasta wojewódzkiego Zielona Góra

Celem głównym jest osiągnięcie poziomu emisji CO₂ w wysokości wynikającej z realizacji działań w poszczególnych gminach wchodzących w skład MOF.

W poniższej tabeli przedstawiono wielkości emisji, stanowiące cel strategiczny dla obszaru funkcjonalnego miasta wojewódzkiego Zielona Góra.

Tabela nr 2.3-2 Cel strategiczny MOF miasta wojewódzkiego Zielona Góra

Lp.	Rodzaj	Rok bazowy	BAU	Rok 2020	Efekt [%]
1	2	3	4	5	6
1	Całkowita energia [MWh/rok]	3133371	1438836	1330513	8,1
2	Emisja [Mg CO ₂ /rok]	1103584	420239	382801	3,4
3	Udział OZE [MWh/rok]	613	720	11572	0,3

Z powyższego zestawienia wynika, że wskutek zaplanowanych w poszczególnych gminach działań emisja z obszaru MOF ZG w 2020 roku powinna zmniejszyć się o około 10% w stosunku do roku bazowego. Największy udział w redukcji emisji będzie mieć sektor samorządu.

3. Cele strategiczne i szczegółowe

3.1 Cel strategiczny projektu

Przyjmuje się, że kraje Unii Europejskiej powinny dążyć do redukcji emisji w wysokości 20% poziomu z roku 1990 (lub innego, możliwego do inwentaryzacji), redukcji zużycia energii pierwotnej o 20% w stosunku do prognoz na 2020 rok oraz zwiększenia udziału zużycia energii z odnawialnych źródeł do 20% w ogólnym zużyciu energii. Te cele strategiczne Polska planuje osiągnąć wdrażając w życie działania zewnętrzne, do których zaliczyć można m.in. wdrożenie do prawa polskiego dyrektyw UE dotyczących efektywności energetycznej, wdrożenie działań przewidzianych w polityce transportowej UE, wdrożenie nowego prawa dot. OZE w Polsce, przewidującego wsparcie mikrogeneracji w OZE, wdrażanie w życie ustawy o utrzymaniu czystości i porządku w gminach, przyczyniające się do zmiany mentalności społeczeństwa, dotyczącej gospodarki odpadami (skutkujące zmniejszaniem i docelowo wyeliminowaniem składowania odpadów ulegających biodegradacji).

Sytuacją idealną byłoby, gdyby na szczeblu regionalnym każda gmina osiągnęła założone cele w wysokości 20%. W rzeczywistości niektóre gminy zdolne są osiągnąć ten poziom, albo nawet wyższy, niektóre mogą osiągnąć poziom niższy, lub żaden.

Realne do osiągnięcia cele dla gminy Sulechów wynikać będą ze stanu rzeczywistego i uwarunkowań wewnętrznych Gminy. A zatem:

Celem strategicznym jest poprawa stanu powietrza atmosferycznego przy zrównoważonym i efektywnym wykorzystaniu nośników energii poprzez wsparcie gospodarki niskoemisyjnej na terenie gminy Sulechów.

Celem głównym planowanych działań jest redukcja emisji gazów cieplarnianych, wyrażona w Mg CO₂, redukcja zużycia energii finalnej, wyrażona w MWh oraz zwiększenie udziału zużycia energii z odnawialnych źródeł w ogólnym zużyciu energii, wyrażone w MWh.

3.2 Cele szczegółowe

Zakładane dla gminy Sulechów cele szczegółowe „Planu” przedstawiono w poniższej tabeli.

Tabela nr 3.2-1. Zakładane cele dla obszaru gminy Sulechów

Lp.	Obszar	Redukcja zużycia energii finalnej [MWh]	Redukcja emisji CO ₂ [Mg CO ₂]	Wykorzystanie OZE w produkcji energii [MWh]	Redukcja zanieczyszczeń do powietrza [Mg]	
					B(α)P	PM10
1	2	3	4	5	6	7
1	Cel główny na rok 2020 ogółem	5236,27	2068,46	2294,27	0,01226	2,62
2	Cel główny na rok 2020 - publiczne	4427,10	1724,12	2203,53	0,01022	2,19
3	Cel główny na rok 2020 - społeczeństwo	809,18	344,35	90,74	0,00204	0,43
4	Cel strategiczny na rok 2020 w %	0,78	0,92	0,34	-	-

W związku z występującymi przekroczeniami stężeń benzo(a)pirenu w pyłe PM10 na obszarze strefy lubuskiej należy spodziewać się, że działania przewidziane w niniejszym „Planie” spowodują redukcję emisji również ww. czynnika.

3.2.1 Analiza głównych zagrożeń dla środowiska

Stan jakości powietrza na terenie gminy Sulechów kształtowany jest głównie przez:

- rozproszone źródła ciepła: o kotłownie lokalne, zlokalizowane z reguły przy obiektach użyteczności publicznej, kotłownie osiedlowe oraz o ogrzewanie indywidualne budynków,
- komunikację samochodową,
- działalność gospodarczą.

Jeśli chodzi o emisję z lokalnych kotłowni, to większość istniejących jest uciążliwa dla środowiska (emisja spalin z gorszych gatunków węgla, brak instalacji oczyszczania spalin, mała sprawność kotłów). Rozwiązaniem problemów niskiej emisji jest gazyfikacja gminy na obszarach wiejskich. Zastąpienie gazem obecnie wykorzystywanych paliw stałych wpłynie na znaczące ograniczenie emisji zanieczyszczeń, zwłaszcza siarki i pyłów. Również komunikacja tj. transport lokalny jest poważnym problemem w dziedzinie ochrony powietrza.

Wg zapisów „Rocznej oceny jakości powietrza atmosferycznego w województwie lubuskim za rok 2013”, wykonanej przez WIOŚ w Zielonej Górze, Gmina Sulechów zaliczona jest do strefy lubuskiej (PL0803), wg podziału wykonanego na potrzeby Programów Ochrony Powietrza.

3.2.2 Wdrożenie Planu gospodarki niskoemisyjnej

Cel strategiczny i cele szczegółowe projektu osiągnięte zostaną przy wykorzystaniu sporządzonej bazy danych zawierających wyselekcjonowane i usystematyzowane informacje, pozwalające na ocenę gospodarki energią w gminie i w jej poszczególnych sektorach i obiektach, oraz inwentaryzację emisji gazów cieplarnianych.

W ramach przygotowania niniejszego „Planu” wykonano inwentaryzację emisji gazów cieplarnianych z obszaru gminy Sulechów, a także przeanalizowano uwarunkowania i możliwości redukcji zużycia energii, wraz z oceną ich efektywności ekologiczno-ekonomicznej. Opracowano ogólny harmonogram realizacji z określeniem odpowiedzialności za realizację. Oszacowano również koszty i przedstawiono potencjalne źródła finansowania zaplanowanych działań.

Przewidziane do realizacji działania w połączeniu z trendami jakie wystąpią niezależnie od działań zaplanowanych na terenie gminy pozwolą osiągnąć w gminie redukcję emisji w stosunku do roku bazowego.

Osiągnięcie zamierzonego celu nastąpi wskutek wprowadzenia w życie działań zewnętrznych oraz wewnętrznych.

Do działań zewnętrznych zaliczyć można:

- wdrożenie do prawa polskiego dyrektyw UE dotyczących efektywności energetycznej,
- wdrożenie działań przewidzianych w polityce transportowej UE,
- naturalny trend wymiany sprzętu AGD, RTV, ITC i innych odbiorników energii elektrycznej,
- naturalny trend wymiany pojazdów na nowsze i nowe, charakteryzujące się niskoemisyjną pracą silnika,
- wdrożenie nowego prawa dot. OZE w Polsce, przewidującego wsparcie mikrogeneracji w OZE,
- wzrost udziału energii z OZE w energii elektrycznej w Polsce,
- modernizacja sektora elektroenergetycznego w Polsce,
- modernizacja taboru komunikacji publicznej w Polsce, z wykorzystaniem coraz większej liczby pojazdów spełniających standardy EURO,
- wdrożenie w życie ustawy o utrzymaniu czystości i porządku w gminach oraz postępująca zmiana mentalności społeczeństwa, dotycząca gospodarki odpadami, skutkujące zmniejszaniem i docelowo wyeliminowaniem składowania odpadów ulegających biodegradacji.

Do działań wewnętrznych zalicza się działania przewidziane w niniejszym „Planie”.

Wskutek wdrożenia wynikających z „Planu” działań zmniejszających emisje gazów cieplarnianych, oprócz zamierzonego celu osiągnięcia redukcji emisji, nastąpi m.in. wzrost innowacyjności, wdrożenie nowych technologii, zmniejszenie energochłonności i utworzenie nowych miejsc pracy. Efektem tego będą korzyści ekonomiczne, społeczne i ekologiczne dla gminy Sulechów.

4. Stan obecny

4.1 Identyfikacja obszaru

Gmina Sulechów - gmina miejsko-wiejska położona w południowo-wschodniej części województwa lubuskiego, około 80 km od granicy z Niemcami. Od południa naturalną granicą jest rzeka Odra. Gmina zajmuje powierzchnię 23 655 ha w tym obszar miejski 683 ha i obszar wiejski 22 974 ha. Administracyjnie w jej skład wchodzi 26 miejscowości. Obszar Gminy zamieszkuje 25239 osób, z czego 16240 to mieszkańcy miasta Sulechów, natomiast prawie 8999 osób zamieszkuje wsie. Użytki rolne zajmują prawie 39%, obszary leśne stanowią również blisko 39% powierzchni całej gminy.

Gmina Sulechów ma charakter przemysłowo-rolniczy z rozwiniętym sektorem usług. Podstawowe branże lokalnej gospodarki to usługi oraz handel. Rozwinięte jest także budownictwo mieszkaniowe, przemysłowe, sanitarno-ekologiczne, produkcja wełny do izolacji termicznej, budowa maszyn, urządzeń grzewczych, sprzętu rehabilitacyjnego. Na terenie gminy działają przedsiębiorstwa zajmujące się produkcją mebli, tekstyliów oraz części dla przemysłu motoryzacyjnego – kształtek z wełny mineralnej. Rozwinięta jest także produkcja artykułów spożywczych. Dominują małe przedsiębiorstwa.

Siedziba władz mieści się w Sulechowie, adres: Plac Ratuszowy 6; 66-100 Sulechów; adres internetowy <http://www.sulechow.pl/>.

Organem uchwałodawczym jest Rada Miejska, organem wykonawczym – Burmistrz Sulechowa.

4.2 Położenie

Gmina Sulechów położona jest pośrodku województwa lubuskiego w sąsiedztwie jednego z większych miast Polski jakim jest Zielona Góra. Przez teren Gminy przebiegają ważne drogi o znaczeniu krajowym. Trasa szybkiego ruchu S3, bliskość węzła komunikacyjnego autostrady A2 w Trzcielu i Jordanowie, żeglowna rzeka Odra oraz niewielka odległość od granicy z Niemcami są bez wątpienia dużymi atutami Gminy.



Rysunek nr 4.2-1. Położenie Gminy Sulechów w województwie lubuskim

Przyroda i formy jej ochrony na terenie gminy Sulechów

Na terenie gminy Sulechów zlokalizowane są obszary podlegające ochronie na podstawie ustawy z dnia 16 kwietnia 2004 roku o ochronie przyrody.

Obszary specjalnej ochrony NATURA 2000

Za obszary Natura 2000 uznaje się tereny najważniejsze dla zachowania zagrożonych lub bardzo rzadkich gatunków roślin, zwierząt czy charakterystycznych siedlisk przyrodniczych, mających znaczenie dla ochrony wartości przyrodniczych Europy. Na terenie gminy Sulechów znajduje się 4 specjalny obszar ochrony siedlisk.

- PLB080004 Dolina Środkowej Odry,
- PLH080012 Kargowskie Zakola Odry,
- PLH080028 Krośnieńska Dolina Odry,
- PLH080043 Sulechów.

Obszary chronionego krajobrazu

Na terenie gminy Sulechów występują 3 obszary chronionego krajobrazu - Uchwała Nr XVII/157/11 Sejmiku Województwa Lubuskiego z dnia 19 grudnia 2011 roku zmieniająca rozporządzenie w sprawie obszarów chronionego krajobrazu (Dz. Urzędowy Woj. Lubuskiego z dnia 13 stycznia 2012 r. poz. 98):

18 - Krośnieńska Dolina Odry obszar o powierzchni 13.265 ha położony w gminach: Czerwieńsk 4.578 ha, Gubin 49 ha, Krosno Odrzańskie 4.225 ha, Sulechów 2.550 ha, Zielona Góra 1.863 ha;

21 – Nowosolska Dolina Odry obszar o powierzchni 9.852 ha, położony w gminach: Bojadła 1.727 ha, Nowa Sól 2.985 ha, Siedlisko 380 ha, Otyń 271 ha, Sulechów 287 ha, Trzebiechów 1.133 ha, Zabór 2.771 ha, Zielona Góra 298 ha;

17 - Rynny Obrzycko-Obrzańskie obszar o powierzchni 23 375 ha położony w gminach: Babimost, Bojadła,

W celu zachowania różnorodności biologicznej, utrzymania procesów ekologicznych oraz zachowania walorów krajobrazowych gminy wybrane zasoby przyrody objęto różnymi formami ochrony. Na terenie gminy ustanowiono 70 pomników przyrody oraz użytki ekologiczne, za które uznano 9 obszarów o łącznej powierzchni ponad 100 ha w skład których wchodzi:

- „Tragiczna Polana” obszar o powierzchni 2,38ha położony na działce nr 237 L w obrębie ewidencyjnym Mozów,
- „Wertepy” obszar o powierzchni 46,30ha położony na działce nr 284/3L–17.22ha, 294/1L–8.35ha, 293L–9,07ha, 294/3L–3,83ha, 300L–7,83ha w obrębie ewidencyjnym Mozów,
- „Nad Jabłonną” obszar o powierzchni 9,65ha położony na działce nr 64/5L-6,35ha, 69/2L-3,30ha w obrębie ewidencyjnym Głogusz,
- „W Dolinie Jabłonnej” obszar o powierzchni 14,60ha położony na działce nr 61/4L-6,10ha, 61/5L-8,50ha w obrębie ewidencyjnym Głogusz,
- „Nad Sulechówką” obszar o powierzchni 1,93ha położony na działce nr 269/1L-0,35ha, 282/5L-0,49ha, 283/5L-0,27ha, 293/3L-0,17ha, 283/7L-0,20ha, 282/7L-0,45ha w obrębie ewidencyjnym Mozów,
- „Bagna Przy Odrze” obszar o powierzchni 19,27ha położony na działce nr 260/1L w obrębie ewidencyjnym Mozów,
- Błotne Dołki” obszar o powierzchni 2,24ha położony na działce nr 243/3L w obrębie ewidencyjnym Pomorsko,
- „Dolina Słomki” obszar o powierzchni 1.72ha położony na działce nr 109/2L w obrębie ewidencyjnym Brody,
- „Bagno Buków” obszar o powierzchni 2,28ha położony na działce nr 242/2L-1,11ha, 247/2L-0,87ha, 240/2L-0,30ha w obrębie ewidencyjnym Buków.

W południowo – wschodniej części gminy zlokalizowany jest rezerwat „Radowice” o powierzchni 55.6 ha. Celem ochrony jest zachowanie łągi jesionowo – olszowego i lasu dębowo – grabowego na silnie urzeźbionej krawędzi wysoczyzny polodowcowej.

4.3 Uwarunkowania krajobrazowe

Obszar gminy cechuje duże zróżnicowanie wysokościowe.

Deniwelacja wynosi 92,1 m. Najwyższe wyniesienie występuje w rejonie wsi Przygubiel i wynosi 138,60 m.n.p.m. Najniższe położone tereny występują w rejonie wsi Brody gdzie rzędna wynosi 46,50 m.n.p.m.

Czytelne jest rozgraniczenie analizowanego obszaru na dwie zlewnie których granica przebiega na osi północ - południe w rejonie wsi Przygubiel, Buków, Podlegórz. Prawie 80% terenu, to skłon opadający na kierunku południowo - zachodnim ku rzece Odrze. Natomiast pozostały teren opada na kierunku północno-wschodnim ku rzece Obrzycy. Granica zlewni przebiega po wzgórzach wznoszących się na wysokość 100,0 – 138,6 m. n.p.m. górując 40,0 – 50,0 m nad otaczającymi terenami.

Partie wierzchowinowe tworzą rozległe, płaskie powierzchnie opadające łagodnymi stokami o spadkach na ogół do 10%, choć występują fragmenty o nachyleniu do 20%. Są one, porozcinane licznymi dolinkami nieckowatymi o znacznej głębokości.

Wzdłuż wzgórz rozciąga się szeroki pas wysoczyzny falistej na wysokości 90,0 – 100,0 m.n.p.m., gdzie wysokości względne nie przekraczają 5,0 m, a spadki 5%. Powierzchnia, tego fragmentu gminy, porozcinana jest płytkimi dolinkami nieckowatymi. Wysoczyzna, od południa w rejonie wsi Cigacice, opada stromą krawędzią erozyjną o wysokości 25,0 m ku dolinie rzeki Odry, a od południowego zachodu łagodnym skłonem o spadkach 2 - 5% ku Odrze. Znaczną część obszaru gminy stanowi równina położona na wysokości 70,0 – 80,0 m.n.p.m., która łagodnym skłonem opada w kierunku południowo - zachodnim ku dolinie rzeki Odry, zarazem wchodząc głęboką zatoką w obszary wysoczyznowe. Na tej równinie położone jest miasto Sulechów. W jej zachodniej części, w pobliżu wsi Głogusz występuje rynna rzeki Jabłonny wcinająca się w teren na głębokość od 5 do 8 m i szerokość 200 - 250 m.

Wzdłuż rzeki Odry występuje terasa nadzalewowa położona na wysokości 50,0 – 60,0 m.n.p.m. szeroka na kilka kilometrów, płaska poprzedzielana licznymi o niskiej wysokości wałami, na kierunku wschód - zachód. Na wąskim pasie terenu wzdłuż rzeki Odry na poziomie zbliżonym do rzędnej 50,0 m.n.p.m. występuje terasa zalewowa.

Plejstocen reprezentują utwory rzeczne, morenowe i wodnolodowcowe.

Utwory rzeczne, w postaci piasków średnich i drobnych o miąższości do kilkunastu metrów, budują terasę nadzalewową rzeki Odry. Utwory wodnolodowcowe, różnej granulacji piaski o miąższości sięgającej kilkunastu metrów, występują na obszarze wysoczyzny. Wzgórza zbudowane są z glin zwałowych morenowych, na ogół twardeplastycznych, miejscami plastycznych. Holocen reprezentowany jest przez utwory organogeniczne, mady oraz piaski rzeczne. Te pierwsze, reprezentowane są przez torfy, gytie i kredę jeziorną. Ich miąższość maksymalnie dochodzi do 4,8 m. Utwory rzeczne, występują w postaci mad na terasie zalewowej rzeki Odry. Miąższość ich, jest niewielka i wynosi 1 - 2 m. Pod warstwą mad występują piaski rzeczne.

4.4 Powierzchnia obszaru objętego „Planem”

Gmina Sulechów zlokalizowana jest w województwie lubuskim w powiecie zielonogórskim. Ogólna powierzchnia Gminy Sulechów wynosi 23655 ha, w tym powierzchnia lasów 9260,82 ha (39,1%) i użytków rolnych 9256,29 ha (39,1%).

Gmina graniczy z miastem Zielona Góra i z gminami Babimost, Czerwieńsk, Kargowa, Trzebiechów, Skąpe, Szczaniec i Świebódzin.

4.5 Ludność

Wg GUS (stan na 31.12. 2013 r.) w Gminie Sulechów zamieszkiwało około 26609 osób, w tym 13045 mężczyzn i 13564 kobiet. Gęstość ludności wynosi około 112 osób/km².

Tabela nr 4.5-1. Liczba ludności w latach 2006 – 2013 (dane GUS)

L.p.	Rok	Ogółem	Mężczyźni	Kobiety
	1	2	3	4
1	2006	26400	12823	13577
2	2007	26389	12797	13592
3	2008	26434	12794	13640
4	2009	26479	12855	13624
5	2010	26750	13087	13663
6	2011	26670	13043	13627
7	2012	26755	13107	13648
8	2013	26609	13045	13564

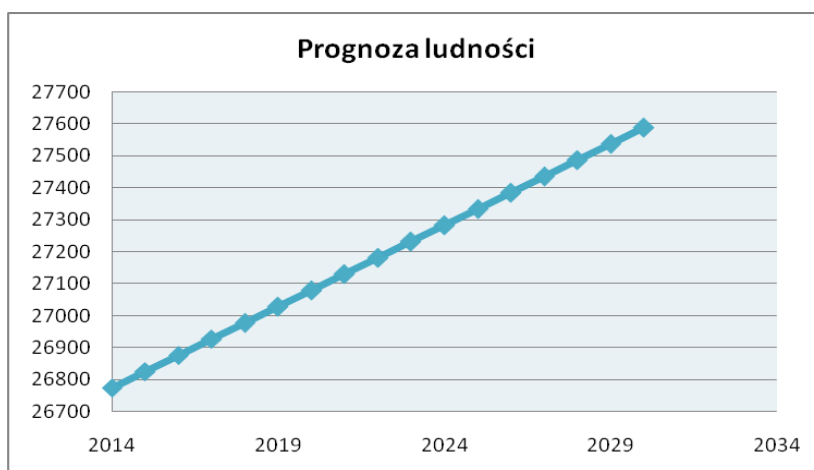
Z danych przedstawionych w powyższej tabeli wynika tendencja rosnąca liczby ludności. Struktura ludności w mieście odzwierciedla krajowe trendy tzn. przewaga liczby kobiet nad mężczyznami (104 kobiety na 100 mężczyzn), migracje do miast, mała liczba urodzeń i wzrost liczby ludności w wieku poprodukcyjnym.

Na podstawie danych z tabeli nr 4.5-1 wyliczono wskaźnik zmian ludności. W związku z brakiem informacji o innych czynnikach mogących mieć wpływ na liczbę ludności w latach następnych, opracowano prognozę liczby ludności w Mieście w oparciu o ww. wskaźnik. Prognozę przedstawiono w tabeli nr 4.5-2.

Tabela nr 4.5-2 Prognoza liczby ludności (dane GUS)

Lp.	Rok	Prognozowana liczba ludności		
		ogółem	mężczyźni	kobiety
1	2	3	4	5
1	2014	26775	13148	13627
2	2015	26826	13197	13629
3	2016	26877	13246	13631
4	2017	26927	13294	13633
5	2018	26978	13343	13636
6	2019	27029	13391	13638
7	2020	27080	13440	13640
8	2021	27131	13489	13642
9	2022	27182	13537	13645
10	2023	27233	13586	13647
11	2024	27283	13634	13649
12	2025	27334	13683	13651
13	2026	27385	13732	13654
14	2027	27436	13780	13656
15	2028	27487	13829	13658
16	2029	27538	13877	13660
17	2030	27589	13926	13663

Prognozę liczby ludności w gminie przedstawiono w postaci graficznej na poniższym rysunku.



Rysunek nr 4.5-1 Prognoza liczby ludności w gminie Sulechów na lata 2014 ÷ 2030

Na podstawie liczby ludności odnotowanych w ostatnich latach określono linię trendu dla prognozy ludności, względem której obliczono przewidywalną liczbę ludności w latach 2014 ÷ 2030. Wyniki obliczeń wskazują zwiększenie liczby ludności w roku 2030 o około 979 osób w stosunku do roku 2013.

4.6 Uwarunkowania klimatyczne

Położenie geograficzne gminy Sulechów w śląsko-wielkopolskim regionie klimatycznym oraz ukształtowanie terenu i jego wysokość powodują, że gmina charakteryzuje się klimatem przejściowym o cechach oceanicznych.

Klimat ten cechują:

- małe ilości opadów w roku hydrologicznym,
- stosunkowo małe roczne amplitudy temperatury powietrza,
- wczesna wiosna, rezultatem czego jest długie lato, trwające 95 dni,
- łagodna i krótka zima (60 dni), z krótko zalegającą pokrywą śnieżną (50 dni),
- późne przymrozki – ostatnie wiosenne przymrozki występują na początku maja, zaś przymrozki jesienne występują już w drugiej dekadzie października,
- przewaga wiatrów zachodnich.

4.7 Charakterystyka nośników energetycznych zużywanych na terenie objętym „Planem”

4.7.1 System ciepłowniczy

Ciepło dostarczane do odbiorców może mieć różne przeznaczenie. Dominujące są potrzeby ogrzewania i wentylacji obiektów, podgrzewania wody użytkowej oraz zastosowania technologicznego u odbiorców przemysłowych. Głównymi odbiorcami ciepła są sektor: bytowo-komunalny oraz przemysłowy, który w ostatnich dwóch dekadach znacząco ograniczył swoje potrzeby z powodu rezygnacji z energochłonnych technologii oraz zmniejszenia produkcji. Sektor socjalno-bytowy także racjonalizuje zużycie energii poprzez termomodernizację obiektów, budownictwo energooszczędne i stosowanie indywidualnych, nowoczesnych źródeł pozyskiwania ciepła. Wszystkie te działania prowadzą obecnie do zmniejszenia zapotrzebowania na ciepło, w tym w szczególności ciepło sieciowe. Ponadto zapotrzebowanie na ciepło jest silnie uzależnione od warunków atmosferycznych w sezonie grzewczym jesienno-zimowym. Wahania wynikające ze zmiennych warunków zewnętrznych zniekształcają obraz tendencji zachodzących na rynku w porównaniach krótkookresowych.

4.7.1.1 Charakterystyka systemu ciepłowniczego

Gospodarka ciepła Gminy oparta jest w większości na lokalnych i indywidualnych kotłowniach. Wykorzystuje się jako paliwo węgiel kamienny, koks, gaz a także olej opałowy. Kotłownie nie tworzą zintegrowanego systemu ciepłowniczego. Wyróżniają się kotłownie zasilające w ciepło osiedla zlokalizowane: na ul. Łąkowej w Sulechowie i „osiedlu Nadodrzańskim” w Sulechowie, wraz z lokalnymi sieciami ciepłowniczymi. Na terenie gminy duża kotłownia zlokalizowana jest na terenie zakładu Rockwool Polska Sp. z o.o. w Cigacicach. W wielu wsiach, obiekty produkcyjne i usługowe posiadają lokalne kotłownie z których zasilane były obiekty zakładowe i przyległe budynki wielorodzinne. W chwili obecnej większość tych kotłowni nie jest użytkowana, o ich stanie technicznym brak konkretnych informacji. Budynki indywidualne ogrzewane są systemem lokalnym, głównie poprzez ogrzewanie piecami lub indywidualny system centralnego ogrzewania o zasięgu ograniczonym do poszczególnych budynków.

Budynki na terenie gminy ogrzewane są jednym z czterech sposobów:

- budynki posiadające instalację centralnego ogrzewania – z indywidualnych kotłowni,
- budynki nieposiadające instalacji centralnego ogrzewania – piecami węglowymi z wykorzystaniem drewna,
- budynki posiadające własną kotłownię,
- budynki posiadające piece lokalowe.

Starsze instalacje posiadają niskie kominy, bez urządzeń odpylających i z tego powodu są źródłami uciążliwej niskiej emisji.

4.7.1.2 Produkcja, zużycie i odbiorcy ciepła

Ciepło wytwarzane jest w większości w indywidualnych kotłowniach (piecach) gdzie wykorzystywany jest głównie węgiel i drewno. Odbiorcy ciepła to zarówno odbiorcy indywidualni wykorzystujący ciepło do ogrzewania mieszkań jak i przedsiębiorstwa i obiekty gminne. Brak jest danych o wielkości zużycia energii cieplnej. Obliczenia zapotrzebowania ciepła dla gminy Sulechów oparto o dane literaturowe oraz wskaźniki GUS.

Generalnie zapotrzebowanie na ciepło wynosi od 60 do 200 [W/m²]¹. W domach izolowanych dobrym materiałem o współczynniku $k=0,3$ [W/m²K] (np. 10 cm styropianu przy ścianach wielowarstwowych lub ścianach jednowarstwowych - wykonanych z bloczków z gazobetonu odmiany 400 grubości 36,5 [cm]) zapotrzebowanie wyniesie:

- 60 [W/m²] dla domów piętrowych lub z użytkowym poddaszem,
- 70 [W/m²] dla domów parterowych.

W domach z ograniczoną izolacją $k=0,7$ [W/m²K] (np. 5 cm styropianu) zapotrzebowanie wyniesie:

- 90 [W/m²] dla domów piętrowych lub z użytkowym poddaszem,
- 100 [W/m²] dla domów parterowych.

W domach bez izolacji $k=1,2-1,5$ [W/m²K] (np. kamienice, dla których nie przeprowadzono ociepleń) zapotrzebowanie wyniesie:

- 130–140 [W/m²] dla domów piętrowych lub z użytkowym poddaszem,
- 150–200 [W/m²] dla domów parterowych.

Energochłonność budynku można również określić, posługując się wskaźnikiem E_A , to jest sezonowego zapotrzebowania na ciepło do ogrzewania, odniesionego do powierzchni ogrzewanej, wyrażanego w [kWh/(m²·rok)]. Energochłonność budynków, w zależności od okresu budowy, zaczerpnięto z danych literaturowych i przedstawiono w poniższej tabeli ².

¹ Źródło: http://www.muratorplus.pl/technika/ogrzewanie/jak-dobrac-moc-grzejnika-do-wielkosci-pomieszczenia-ogrzewanie-domu_59344.html

² Źródło: „Ocena zapotrzebowania na energię budynku mieszkalnego przy wykorzystaniu dwóch niezależnych programów obliczeniowych”, Pater, S. Magiera, J., Czasopismo Techniczne. Chemia,

Tabela nr 4.7.1.2-2 Energochłonność budynków zależności od okresu budowy

Lp.	Klasa energetyczna	Ocena energetyczna	Wskaźnik E _A [kWh/(m ² /rok)]	Okres budowy
1	2	3	4	5
1	A+	Pasywny	<15	po 2005 r.
2	A	Niskoenergetyczny	15 ÷ 45	po 2005 r.
3	B	Energooszczędny	45 ÷ 80	po 2005 r.
4	C	Średnio energooszczędny	80 ÷ 100	po 2005 r.
5	D	Średnio energochłonny (spełniający aktualne wymagania prawne)	100 ÷ 150	1999 ÷ 2005
6	E	Energochłonny	150 ÷ 250	1982 ÷ 1998
7	F	Wysoko energochłonny	>250	< 1998 r.

Zapotrzebowanie na energię ciepłą ze źródeł zlokalizowanych na terenie gminy Sulechów obliczono przyjmując klasę energetyczną dla poniższych budynków D.

Zapotrzebowanie energetyczne zasobów mieszkaniowych w gminie Sulechów przedstawiono w poniższej tabeli.

Tabela nr 4.7.1.2-3 Zapotrzebowanie energetyczne zasobów mieszkaniowych w gminie

Lp.	Zasoby mieszkaniowe Miasta	Powierzchnia [m ²]	Zapotrzebowanie na energię ciepłą [GJ]
1	2	3	4
1	budynki mieszkalne (wg GUS, gmina Sulechów)	413811	134074,8
2	Budynki mieszkalne na wsi (wg GUS)	261067	84585,7
3	powierzchnia mieszkań ogółem gmina (wg GUS)	674878	218660,5

4.7.1.3 Plany rozwojowe dostawców ciepła

W Sulechowie powstało Centrum Energii Odnawialnej (CEO), które ma służyć studentom Państwowej Wyższej Szkoły Zawodowej w Sulechowie, a także lubuskim przedsiębiorcom do wdrażania najnowszych technologii. Wszystkie możliwe źródła energii odnawialnej połączone są w jeden spójny działający system.

CEO w Sulechowie kosztowało 15 mln zł. 85 proc. tej sumy pochodziło z funduszy unijnych, a pozostała kwota pochodziła od Ministerstwa Nauki. Pomysłodawcami przedsięwzięcia są dwaj członkowie Lubuskiego Towarzystwa na Rzecz Rozwoju Energetyki.

Głównym elementem kompleksu są dwa laboratoria: ciepłownicze i elektryczne. To pierwsze sprzężone jest z kolektorami słonecznymi oraz pompą ciepła z czterema odwiertami na głębokość 80 m. Oprócz tego w skład laboratorium ciepłowniczego wchodzi kocioł kondensacyjny, piec na biomasę oraz komin z płaszczem wodnym.

W laboratorium elektrycznym, podstawą jest system trigeneracyjny, który wykorzystując gaz ziemny produkuje energię elektryczną, ciepło i chłód.

Dzięki wykorzystaniu kadry naukowej PWSZ w Sulechowie CEO oferuje także szeroki zakres usług doradczo-konsultacyjnych dla nowo tworzonego systemu z zakresu energetyki odnawialnej, mikrokogeneracji i mikrotrigeneracji, konfiguracji systemów ciepłowniczych i energetycznych dopasowanych do potrzeb klienta indywidualnego i instytucjonalnego, systemów pomiarowych oraz systemów automatyki przemysłowej. Zakłada się, że współpraca Centrum z przedsiębiorstwami znacząco wpłynie na rozwój ciepłownictwa korzystającego głównie z energii odnawialnej.

4.7.2 System gazowniczy

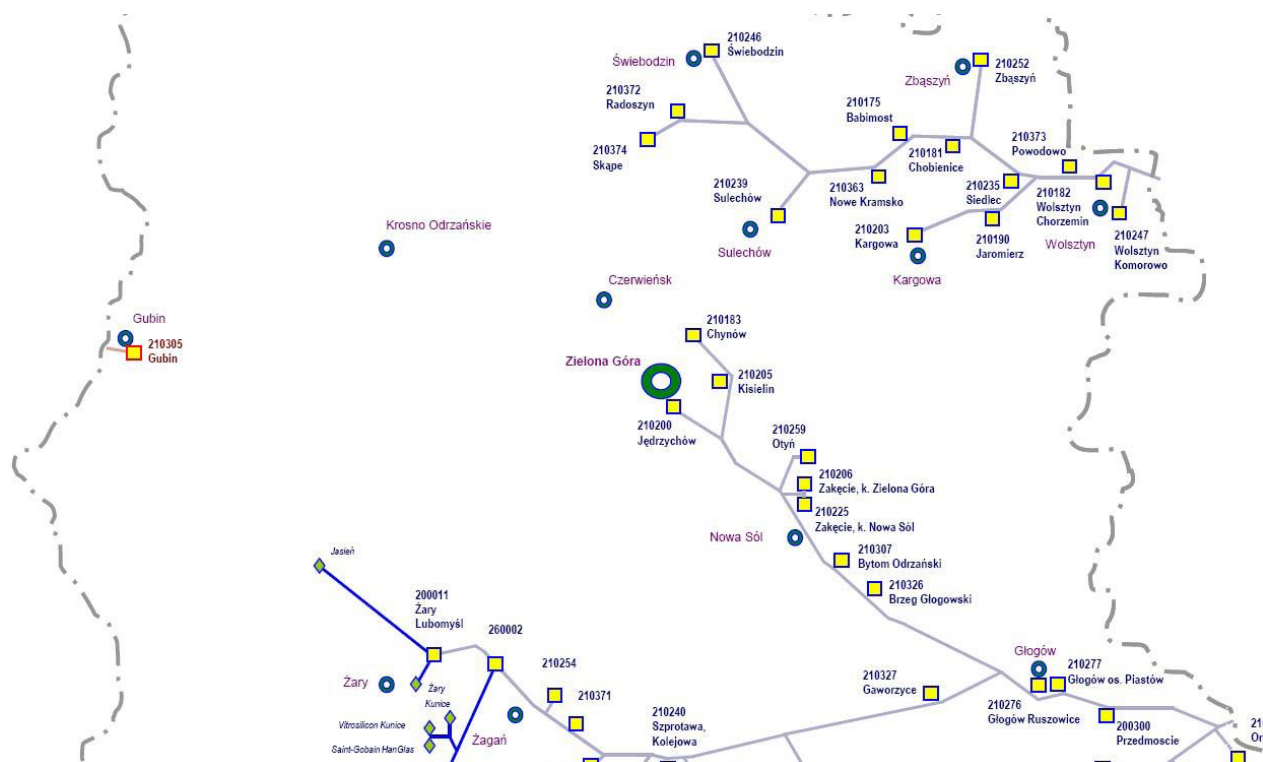
Gazyfikacja jest jednym z celów Gminy Sulechów wyznaczonych na najbliższe lata. Zgodnie planem zagospodarowania przestrzennego gaz ma stanowić źródło ogrzewania budynków zmniejszając tym samym niską emisję. Wg GUS w 2014 r. gaz ziemny użytkowało około 80% mieszkańców gminy Sulechów, w tym 95% w mieście i tylko 24% na wsi.

4.7.2.1 Charakterystyka systemu gazowniczego

Dostawcą gazu na terenie gminy Sulechów jest Dolnośląska Spółka Gazownictwa oraz EWE Międzyrzecz. Miasto Sulechów posiada sieć gazową zasilaną gazem ziemnym, a źródłem gazu jest gazociąg przesyłowy wysokiego ciśnienia relacji Rakoniewice–Sulechów. W pobliżu śródmieścia przy al. Wielkopolskiej zlokalizowane są stacje redukcyjno-pomiarowe pierwszego i drugiego stopnia, a w rejonie osiedla Nadodrzańskiego stacja redukcyjna drugiego stopnia. Od stacji redukcyjnych drugiego stopnia rozchodzą się sieci gazowe niskiego ciśnienia, które swym zasięgiem obejmują praktycznie całą zabudowę miejską.

Na terenie gminy jedynie Kruszyna, Krężoły, Obłotne, Brzeziny k. Sulechowa i Cigacice posiadają sieć gazową współpracującą z siecią miejską. Od gazociągu relacji Rakoniewice–Sulechów w rejonie miejscowości Łęgowo odchodzi gazociąg przesyłowy do Świebodzina. Przez teren gminy w rejonie miejscowości Klępsk w realizacji jest gazociąg wysokiego ciśnienia relacji Wolsztyn–Zielona Góra oraz gazociąg wysokiego i średniego ciśnienia wraz z systemami towarzyszącymi relacji gmina Czerwieńsk–Cigacice przebiegający wzdłuż rzeki Odry w rejonie miejscowości Rakowiec i Zagórze. Gazociąg wysokiego i średniego ciśnienia relacji Cigacice–Świebodzin został wybudowany przez spółkę EWE Międzyrzecz.

Dolnośląska Spółka Gazownictwa dostarcza gaz do odbiorców na obszarze województw dolnośląskiego, lubuskiego oraz powiatu wolsztyńskiego i nowotomyskiego w województwie wielkopolskim.



Rys. nr 4.7.2.1-1. Mapa systemu przesyłowego DSG w rejonie Gminy Sulechów
Źródło: DSG

4.7.2.2 Zużycie i odbiorcy gazu

Według danych GUS, w latach 2006-2013 roku, na terenie gminy Sulechów dane charakteryzujące stan obsługi gazowniczej przedstawiały się w sposób ujęty w poniższej tabeli.

Tabela nr 4.7.2.2-1. Dane charakteryzujące stan obsługi gazowniczej w latach 2007-2013 (wg GUS)

Lp.	Dana charakteryzująca	Jednostka	Lata						
			2007	2008	2009	2010	2011	2012	2013
1	2	3	4	5	6	7	8	9	10
1	długość czynnej sieci ogółem w m	m	94444	100847	106990	108725	110119	109544	111755
2	długość czynnej sieci przesyłowej w m	m	24651	24651	24651	24651	24651	24595	24595
3	długość czynnej sieci rozdzielczej w m	m	69793	76196	82339	84074	85468	84949	87160
4	czynne przyłącza do budynków mieszkalnych i niemieszkalnych	szt.	1385	1444	1507	1569	1608	1638	1671
5	odbiorcy gazu	gosp. dom.	6241	6259	6372	6382	6553	6604	6534
6	odbiorcy gazu ogrzewający mieszkania gazem	gosp. dom.	1852	1927	2028	2045	2119	2094	2232
7	odbiorcy gazu w miastach	gosp. dom.	5781	5760	5824	5801	5953	5969	5872
8	zużycie gazu w tys. m ³	tys.m ³	4471,50	3877,00	4247,00	4186,80	5333,60	4880,20	5225,4
9	zużycie gazu na ogrzewanie mieszkań w tys. m ³	tys.m ³	2182,9	2024,1	2160,4	2055,3	2992,9	2789,7	2982,8
10	ludność korzystająca z sieci gazowej	osoba	18574	18547	18524	18973	19155	19036	19043
11	Korzystający z instalacji	% ogółu ludności	70,4	70,3	70,1	71,7	71,6	71,4	71,2
12	Zużycie gazu na 1 mieszkańca	m ³	96,3	96,3	96,3	96,4	96,2	95,7	95,4
13	Zużycie gazu na 1 korzystającego	m ³	16,3	16,9	17,5	22,5	22,9	23,9	23,9
14	Sieć rozdzielcza na 100 km ²	km/km ²	29,5	32,2	34,8	35,5	36,1	35,9	36,8

Długość czynnej sieci gazowej w Gminie z roku na rok rośnie systematycznie. Wg GUS w roku 2013 w porównaniu do roku 2006, długość sieci w Gminie wzrosła o 17694 m. Na terenie gminy Sulechów długość sieci gazowej wynosi 112138 m i korzysta z niej 18815 mieszkańców, w tym 35% odbiorców gazu korzysta z niego na cele ogrzewania mieszkań.

4.7.2.3 Plany rozwojowe dostawców gazu na terenie gminy

Na terenie gminy Sulechów gazyfikacja przewidziana jest głównie na terenach wiejskich. Miasto Sulechów jest w większości zgazyfikowane. Gmina dąży do zgazyfikowania wsi. Widoczny w kolejnych latach przyrost długości tej sieci jest zdecydowanie większy na terenach wiejskich. W porównaniu do 2003 r. przyrost ten był ponad trzykrotny, a w mieście wzrósł zaledwie o 4,5%.

4.7.3 System energetyczny

4.7.3.1 Charakterystyka systemu energetycznego

Gmina Sulechów zasilana jest napięciem 110/15 kV z Głównego Punktu Zasilania 110/15 kV zlokalizowanego przy ul. Odrzańskiej, zasilanego przelotowo z ciągu liniowego 110 kV relacji Leśniów Wielki–Wolsztyn. Z rozdzielni GPZ wyprowadzone są napowietrzne i kablowe linie zasilające stacje transformatorowe na terenie miasta. Stan techniczny tych sieci jest dobry i zaspakaja zapotrzebowanie odbiorców na energię elektryczną. GPZ posiada niewielką rezerwę mocy pozwalającą na zasilanie nowych odbiorców. Poszczególne wsie na terenie gminy połączone są napowietrznymi liniami, które zasilają stacje transformatorowe typu wieżowego i słupowego. W zachodniej części gminy przebiega linia wysokiego napięcia 110 kV relacji GPZ Leśniów Wielki–GPZ Świebodzin nie powiązana z siecią elektroenergetyczną gminy Sulechów.

Na poniższym rysunku przedstawiono mapę systemu elektroenergetycznego na obszarze województwa lubuskiego

4.7.3.2 Odbiorcy i zużycie energii elektrycznej

Zużycie energii elektrycznej w latach 2007-2013 na potrzeby mieszkańców gminy Sulechów przedstawia tabela 4.7.3.2-1. Natomiast zużycie na terenie gminy przedstawiono w tabeli 4.7.3.2-2.

Tabela nr 4.7.3.2-1 Liczba odbiorców i zużycie energii elektrycznej dla gminy Sulechów

Wskaźnik	Rok	2007	2008	2009	2010	2011	2012	2013
1	2	3	4	5	6	7	8	9
odbiorcy energii elektrycznej na niskim napięciu	szt.	5908	5994	6119	6139	6200	6233	6259
zużycie energii elektrycznej na niskim napięciu	MWh	10607,69	10937,70	11124	11266	11295	11050	11109
zużycie na 1 mieszkańca	kWh	596,1	616,5	631,1	632,1	637,2	627,9	631,3
Zużycie na 1 odbiorcę (gosp. dom.)	kWh	1795,5	1824,8	1817,9	1835,2	1821,9	1772,8	1775,0

Tabela nr 4.7.3.2-2 Zużycie energii elektrycznej w gospodarstwach domowych w gminie Sulechów

Wskaźnik	Jedn.	2007	2008	2009	2010	2011	2012	2013
1	2	3	4	5	6	7	8	9
zużycie energii elektrycznej na 1 mieszkańca wsi w powiecie zielonogórskim	kWh	480,6	504,0	518,1	527,6	532,2	530,3	536,8
liczba mieszkańców gminy na obszarach wiejskich	osoba	8652	8787	8871	8976	9028	9075	9148
szacowane zużycie energii elektrycznej na niskim napięciu na obszarach wiejskich	MWh	4158	4429	4596	4736	4805	4812	4911
szacowane zużycie energii elektrycznej w gospodarstwach domowych MWh	MWh	14766	15366	15720	16002	16100	15862	16020

Z powyższego zestawienia wynika systematyczny wzrost zużycia energii elektrycznej w ostatnich latach. Jest to prawdopodobnie podyktowane wzrostem liczby mieszkańców gminy.

4.7.3.3 Plany rozwojowe sieci elektroenergetycznej

Aby zapewnić niską awaryjność sieci średniego i niskiego napięcia, zwłaszcza na terenach podmiejskich, konieczny jest stały monitoring jej stanu technicznego i w razie potrzeby przeprowadzanie niezbędnych napraw. Planuje się m.in. stosowanie izolowanych sieci napowietrznych lub kablowych ziemnych niskiego napięcia. Ma to przyczynić się do zmniejszenia awaryjności w dostawach energii elektrycznej.

Zgodnie ze Strategią Rozwoju Gminy Sulechów jednym z celów strategicznych jest poprawa efektywności energetycznej gminy poprzez rozwój energetyki na terenie gminy i dywersyfikacji źródeł energii. Wykonanie tego celu mają umożliwić działania polegające m.in. na opracowaniu programu energetycznego i ograniczeniu niskiej emisji poprzez wykorzystanie odnawialnych źródeł energii.

Zadania, które mają wspomóc gospodarkę elektroenergetyczną to również:

- Opracowanie aktualizacji „Projektu założeń do planu zaopatrzenia w ciepło, energię elektryczną i paliwa gazowe dla zielonogórskiej strefy funkcjonalnej” (zgodnie z ustawą z dnia 10 kwietnia 1997 r. Prawo energetyczne (Dz. U. z 2006 r. Nr 89, poz. 625 z późn. zm.);
- Analiza możliwości wykorzystania odnawialnych źródeł energii w obrębie miasta. Realizacja jednego z głównych celów pakietu klimatyczno-energetycznego, przyjętych na szczycie UE w grudniu 2008 r.;
- Wykonanie opracowań klimatycznych i geotermalnych pod kątem zastosowania odnawialnych źródeł energii. Opracowanie „Mapy drogowej” odnawialnych źródeł energii, w której uwzględnione będzie ich maksymalne wykorzystanie.

4.7.3.4 Oświetlenie ulic

W planach Gminy jest dalsza modernizacja oświetlenia ulicznego, wymiana opraw na oprawy ledowe, rozbudowa oświetlenia i zakup lamp solarnych.

Gmina Sulechów wykorzystuje oświetlenie solarne. Tego typu rozwiązanie zastosowano w porcie w Cigacicach, gdzie zamontowano sześć lamp solarnych. Ze względu na ochronę, której podlegają wały w ramach programu Odra 2000 nie można było w nich kopać celem doprowadzenia okablowania do tradycyjnego oświetlenia. Lampy solarne generują energię z paneli słonecznych i nie wymagają doprowadzenia energii elektrycznej z sieci.

Ponieważ lampy solarne w porcie sprawdziły się wykonano kolejne w innych miejscowościach. Kolejne lampy znajdują się przy przystankach autobusowych w Kijach i Okuninie. W sumie kosztowały gminę Sulechów 28 tys. zł.

4.7.4 Transport na terenie gminy

W obrębie Gminy Sulechów znajdują się drogi gminne, powiatowe, wojewódzkie i krajowe:

- Drogi krajowe - nr 32 - długość 8,664 km, - nr 3 - długość 12,34 km,
- Drogi wojewódzkie - nr 277 - długość 6,910 km, nr 278 - długość 30,830 km,
- Drogi powiatowe - długość 93,825 km, w tym na terenie Miasta 7,530 km,
- Drogi gminne - długość 67 km, w tym na terenie Miasta 21 km.

Ponadto istnieją drogi dojazdowe do gruntów rolnych, których długość wynosi 244 km oraz drogi zakładowe o długości 30 km. Systematycznie na wszystkich drogach prowadzone są prace remontowe i modernizacyjne, takie jak np.: odnowy nawierzchni dróg, remonty cząstkowe oraz prace porządkowe (regulacje poboczy, oznakowanie, wycinka drzew, koszenie poboczy, malowanie pasów).

Sulechów, ze względu na swoje dobre położenie przy krzyżujących się trasach komunikacji drogowej Szczecin-Jakuszyce oraz Poznań-Zielona Góra (i dalej do granicy z Niemcami), ma szczególnie dogodne połączenia komunikacji kołowej. Z Sulechowa można bezpośrednio dotrzeć do: Szczecina, Kołobrzegu, Poznania, Wrocławia i wielu innych miast spoza województwa lubuskiego. Z Sulechowem istnieje również połączenie komunikacyjne PKP.

Gminy Lubuskiego Trójmiasta w tym Gmina Sulechów muszą uwzględnić w swoich planach potrzeby każdego z członków. Tworzenia spójnej koncepcji zagospodarowania przestrzennego w zakresie rozwoju sieci dróg oraz transportu publicznego kołowego i szynowego jest ważnym elementem rozwoju każdej z gmin, ale także przedmiotem wspólnej strategii wobec rzeki Odry, która tworzy zarówno szlak komunikacyjny, jak i turystyczny.

5. Identyfikacja obszarów problemowych

5.1 Opracowanie bazy danych

5.1.1 Etapy określania wielkości emisji CO₂

Określenie wielkości emisji CO₂ realizowano w następujący sposób:

1. zebranie danych dla poszczególnych grup źródeł podległych gminie:
 - faktury za zakup energii elektrycznej, ciepłej, paliw do ogrzewania, paliw transportowych,
 - dane z umów na odbiór ciepła.
2. zebranie danych o dostarczonej energii i paliwach od dystrybutorów ciepła, energii elektrycznej, gazu dla obszaru gminy,
3. oszacowanie zapotrzebowania na ciepło z pozostałych paliw kopalnych w poszczególnych grupach odbiorców,
4. oszacowanie zużycie paliw transportowych,
5. oszacowanie zużycie paliw w produkcji ciepła,
6. oszacowanie wielkości emisji pozostałych gazów cieplarnianych,
7. przeliczenie pozyskanych wartości za pomocą wskaźników emisji na emisję CO₂,
8. określenie wielkości produkcji energii ze źródeł odnawialnych.

5.1.2 Metodologia inwentaryzacji źródeł emisji CO₂

5.1.2.1 Podstawowe założenia przyjęte w „Planie”

Podstawą merytoryczną niniejszego „Planu gospodarki niskoemisyjnej” jest inwentaryzacja emisji gazów cieplarnianych do powietrza. W celu sporządzenia inwentaryzacji wykorzystano wytyczne Porozumienia Burmistrzów „How to develop a Sustainable Energy Action Plan (SEAP)”. Dokument ten, dostępny na stronach Porozumienia (www.eumayors.eu), określa ramy oraz podstawowe założenia dla wykonania inwentaryzacji emisji gazów cieplarnianych do powietrza.

Zgodnie z wytycznymi „Porozumienia Burmistrzów” działaniami objęto zużycie energii i związaną z nim emisję CO₂ w następujących sektorach:

- obiekty komunalne,
- budynki mieszkalne,
- oświetlenie uliczne,
- transport.

Przy sporządzaniu niniejszego „Planu...” rozesłano zapytania do najważniejszych producentów i konsumentów energii cieplnej, elektrycznej i paliwa gazowego w Gminie. Ponadto przeprowadzono badania ankietowe wśród konsumentów indywidualnych na terenie gminy Sulechów. Poniższe wyliczenia i wnioski są oparte na danych, jakie otrzymano w odpowiedzi na pisma i badanie ankietowe, danych przekazanych przez Urząd Miejski oraz danych GUS. Na podstawie powyższych danych określono również emisje w roku bazowym.

Określenie roku bazowego

Jako rok bazowy, w stosunku, do którego Gmina będzie ograniczać emisje CO₂ przyjęto rok 2011. W celu obliczenia emisji określono zużycie nośników energii finalnej na obszarze gminy, w podziale na poszczególne obszary. Pod pojęciem nośników energii rozumie się paliwa, energię elektryczną oraz ciepło sieciowe w bezpośrednim zużyciu.

W celu oszacowania wielkości emisji gazów cieplarnianych przyjęto następujące założenia metodologiczne:

1. Zasięg terytorialny inwentaryzacji:

- inwentaryzacja obejmuje obszar w granicach administracyjnych gminy Sulechów. Do obliczenia emisji przyjęto zużycie energii finalnej w obrębie granic gminy.

2. Zakres inwentaryzacji:

- inwentaryzacją objęte zostały emisje gazów cieplarnianych wynikające z zużycia energii finalnej na terenie gminy. Poprzez zużycie energii finalnej rozumie się zużycie:
 - energii cieplnej (na potrzeby ogrzewania i c.w.u)
 - energii paliw (transport)
 - energii elektrycznej
 - energii gazu (na cele socjalno-bytowe i ogrzewania w usługach)

Na potrzeby ustalenia planu działań inwentaryzację przeprowadzono dla:

- roku 2011 - jest to inwentaryzacja bazowa, tzw. BEI - na podstawie wyników tej inwentaryzacji określono docelowy poziom emisji w roku 2020,
- roku 2013 - jako inwentaryzacja kontrolna, tzw. MEI - ta inwentaryzacja posłużyła do określenia obecnego stanu redukcji emisji, wyrażonej w tonach ekwiwalentu CO₂, w stosunku do roku bazowego, na tej podstawie określono dalsze potrzeby redukcji emisji gazów cieplarnianych i zaplanowano dalsze działania pozwalające osiągnąć zamierzony cel.

Inwentaryzacja emisji obejmuje swoim zakresem wszystkie emisje dwutlenku węgla z obszaru gminy. Wielkość emisji została określona na podstawie końcowego zużycia energii na terenie gminy. Obliczeń emisji dokonano według wytycznych Porozumienia między Burmistrzami, biorąc pod uwagę zużycie energii finalnej we wskazanych latach.

Wyniki inwentaryzacji pozwalają na identyfikację głównych antropogenicznych źródeł emisji gazów cieplarnianych (CO₂) oraz na nadanie priorytetów odpowiednim działaniom na rzecz redukcji tychże emisji.

3. Wskaźniki emisji:

- dla określenia wielkości emisji głównie standardowe wskaźniki emisji stosowane w europejskim systemie handlu uprawnieniami do emisji CO₂, opracowane przez KOBIZE. Wielkości przyjętych do obliczeń wskaźników przedstawiono w tabeli nr 5.1.2.5-1.

Obliczenia wielkości emisji wykonano za pomocą arkuszy kalkulacyjnych. Do obliczeń wykorzystano następujący wzór obliczeniowy:

$$E_{CO_2} = C \times EF$$

gdzie:

E_{CO_2} - oznacza wielkość emisji CO₂ [MgCO₂]

C - oznacza zużycie energii (elektrycznej, paliwa) [MWh]

EF - oznacza wskaźnik emisji CO₂ [MgCO₂/MWh]

5.1.2.2 Uzasadnienie wyboru roku bazowego

Zgodnie z wytycznymi „Porozumienia Burmistrzów” zalecanym rokiem bazowym jest rok 1990, natomiast dopuszcza się wybór innego roku, dla którego możliwe jest uzyskanie jak największej ilości szczegółowych danych do określenia emisji. Podstawowymi źródłami danych były wypełnione ankiety i odpowiedzi na pisma skierowane m.in. do jednostek miejskich, dostawców energii, ciepła i gazu oraz przedsiębiorstw (w dalszej kolejności dane zagregowane, zawartych w dokumentach strategicznych i dane GUS).

W trakcie prowadzenia inwentaryzacji źródeł emisji problemem okazał się brak danych starszych niż 5 lat, co wynika z archiwizacji danych prowadzonych głównie przez jednostki w sektorze publicznym. W związku z powyższym na potrzeby opracowania „Planu” dla Gminy Sulechów, jako rok bazowy przyjęto rok 2011, dla którego uzyskano najwięcej i najbardziej szczegółowe dane o źródłach emisji. W celu obliczenia emisji określono zużycie nośników energii finalnej na obszarze gminy, w podziale na poszczególne obszary. Pod pojęciem nośników energii rozumie się paliwa, energię elektryczną oraz ciepło sieciowe w bezpośrednim zużyciu.

5.1.2.3 Ogólne zasady opracowania inwentaryzacji

Do określania wielkości emisji w roku bazowym oraz w latach 2014 – 2020 zastosowano metodologię i narzędzia wypracowane w ramach własnych doświadczeń. Obliczenia wielkości emisji wykonano za pomocą programu własnego opartego na prostym w użyciu arkuszu kalkulacyjnym, który przelicza dane wejściowe (ilość zużytych paliw, energii oraz wytworzonych odpadów) na wielkości emisji gazów cieplarnianych za pomocą krajowych wskaźników emisji lub lokalnych wskaźników emisji (np. w przypadku ciepła sieciowego).

Wielkość emisji określana jest w tonach CO₂ (MgCO₂).

Narzędzie, którym się posłużono przy inwentaryzacji zostało podzielone na dwie grupy:

- pierwsza grupa związana jest z aktywnością samorządu lokalnego (sektor publiczny),
- druga grupa związana jest aktywnością społeczeństwa (sektor społeczeństwa).

Każda z grup podzielona została na podgrupy źródeł, odpowiadające działaniom władz lokalnych i społeczeństwa, w celu ułatwienia zbiórki danych oraz wprowadzania danych do bazy PIGN (Programu Inwentaryzacji Gospodarki Niskoemisyjnej – arkusze Excel).

Podgrupy źródeł emisji wydzielone w związku z aktywnością samorządu lokalnego:

- budynki administracji publicznej (w tym budownictwo społeczne),
- transport,
- oświetlenie publiczne,
- gospodarka wodnościekowa,
- gospodarka odpadami.

Emisje związane z tą grupą odnoszą się do emisji, z którą Samorząd jest bezpośrednio odpowiedzialny (np. Urząd Miejski, gminne jednostki organizacyjne, spółki z udziałem Gminy).

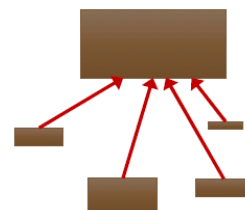
Podgrupy źródeł emisji wydzielone w związku z aktywnością społeczeństwa:

- mieszkalnictwo,
- handel i usługi,
- przemysł
- transport,
- lokalna produkcja energii,
- gospodarka odpadami.

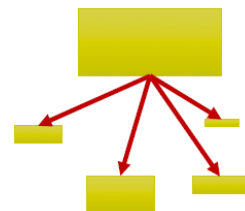
Emisje związane z tą grupą odnoszą się do pozostałych emisji gazów cieplarnianych, których źródłem jest działalność społeczeństwa i przedsiębiorstw w granicach administracyjnych Gminy.

Proces sporządzania inwentaryzacji emisji może być ogólnie opisany, jako proces zbierania odpowiednich danych, a następnie wprowadzania tych danych do bazy inwentaryzacji emisji. W tym celu na potrzeby opracowania BEI wykorzystano dwie metody zbierania danych emisji:

1. Metodologia „bottom-up” polegająca na zbieraniu danych u źródła. Każda jednostka podlegająca inwentaryzacji podaje dane, które później agreguje się w taki sposób, aby dane były reprezentatywne dla większej populacji lub obszaru. Metodologia ta zwiększa prawdopodobieństwo popełnienia błędu przy analizie i obróbce danych oraz niepewność, czy cała docelowa populacja została ujęta w zestawieniu.



2. Metodologia „top-down” polega na pozyskiwaniu zagregowanych danych dla większej jednostki obszaru lub populacji. Jakość danych jest wtedy generalnie lepsza, ponieważ jest mała ilość źródeł danych. Jeżeli zagregowane dane nie są reprezentatywne dla danego obszaru lub populacji, należy tak je przekształcić, aby jak najwierniej obrazowały zaistniałą sytuację. Głównym defektem tej metody jest mała rozdzielczość danych, która może ukryć trendy, mogące pojawić się przy większej rozdzielczości.



Dane na temat zużycia energii muszą dokładnie odzwierciedlać sytuację danej gminy. Według poradnika „Porozumienia Burmistrzów” inwentaryzacja powinna być wykonana szczegółowo, zwłaszcza w odniesieniu do jednostek gminnych. Dlatego opracowując bazę danych rozesłano zapytania do najważniejszych producentów i konsumentów energii cieplnej, elektrycznej i paliwa gazowego. Ponadto przeprowadzono badania ankietowe wśród konsumentów indywidualnych na terenie gminy. Przedstawione w niniejszym „Planie” wyliczenia i wnioski są oparte na danych, jakie otrzymano w odpowiedzi na pisma i badanie ankietowe, danych przekazanych przez Urząd Miejski oraz danych GUS. Na podstawie powyższych danych określono również emisje w roku bazowym.

Większość danych związanych z aktywnością samorządu lokalnego można uzyskać z faktur za dostawy energii, zakupu paliw czy odbioru odpadów. Dla grupy społeczeństwa, źródła danych są bardziej zdywersyfikowane i obejmują dane uzyskane od dostawców prądu, stosowanych ankietach oraz szacunkach eksperckich. Inwentaryzacją objęte są wszystkie emisje gazów cieplarnianych wynikające ze zużycia energii finalnej na terenie gminy, a także szacunki dotyczące emisji z wytworzonych w danym roku odpadów.

5.1.2.4 Wykaz źródeł danych uwzględnionych w inwentaryzacji bazowej

W inwentaryzacji uwzględniono dane źródłowe za 2011 r. (rok bazowy) oraz za rok 2013 w zakresie:

- zużycia energii elektrycznej,
- zużycia ciepła sieciowego,
- zużycia paliw kopalnych (węgiel kamienny, gaz ziemny i olej opałowy),
- zużycia paliw przeznaczonych do transportu,

- zużycia biomasy i energii ze źródeł odnawialnych,
- wytworzonych/składowanych odpadów,
- gospodarki wodno-ściekowej.

W celu zebrania danych posłużono się metodologią „bottom-up” oraz „top-down”. Dane o zużyciach pozyskano z materiałów udostępnionych przez Urząd Miejski, danych statystycznych GUS, dokumentów strategicznych i planistycznych Gminy, danych pozyskanych z ankiet i odpowiedzi na zapytania.

Dane pozyskane od samorządu lokalnego (metodologią „bottom-up”):

- zużycie energii elektrycznej w obiektach użyteczności publicznej (w tym budynki, oświetlenie publiczne itp.), określono na podstawie danych uzyskanych od Urzędu Miejskiego i Supek Sp. z o.o. Sulechowskiego Przedsiębiorstwa Komunalnego,
- zużycie ciepła sieciowego – na podstawie danych ze Szkół, Ośrodka Pomocy Społecznej, itp.
- zużycie paliw (gazu, węgla kamiennego, biomasy oleju napędowego) określono na podstawie odpowiedzi na zapytania,
- zużycie paliw (pojazdy osobowe, dostawcze, autobusy i inne) przez pojazdy należące do Gminy, gminnych jednostek organizacyjnych, spółek z udziałem Gminy itp.) określono na podstawie otrzymanych danych,
- wytworzonych odpadów określono na podstawie otrzymanych odpowiedzi na zapytania i danych GUS.

Dane pozyskane od społeczeństwa (metodologią „top-down” i „bottom-up”):

- zużycie energii elektrycznej określono na podstawie wypełnionych ankiet, danych Zakładu Gospodarowania Mieniem Komunalnym i danych statystycznych publikowanych przez GUS,
- zużycie paliw (gazu, węgla kamiennego, biomasy oleju napędowego) określono na podstawie danych wypełnionych ankiet oraz danych statystycznych publikowanych przez GUS,
- zużycie ciepła sieciowego – od Zakładu Gospodarowania Mieniem Komunalnym,
- zużycia paliw w transporcie oszacowano na podstawie danych statystycznych dotyczących struktury pojazdów zarejestrowanych w Polsce (GUS) oraz średnich długości pokonywanych przez pojazdy na terenie Miasta i średniego spalania paliw (szacunki na podstawie danych GUS i danych dostarczonych przez Starostwo Powiatowe).
- wielkości produkcji energii ze źródeł odnawialnych oparto na podstawie danych pozyskanych od jednostki samorządowej,
- ilość składowanych odpadów oparto na podstawie danych w Programie Ochrony Środowiska, danych dostarczonych przez Urząd Miejski oraz danych statystycznych GUS,
- rolnictwo – pominięto tę podgrupę przy wykonywaniu inwentaryzacji).

5.1.2.5 Wskaźniki emisji

Do określenia wielkości emisji przyjęto następujące wskaźniki:

- dla paliw (węgiel kamienny, brunatny, koks, olej opałowy oraz gaz ziemny) zastosowano wskaźniki emisji stosowane w europejskim systemie handlu uprawnieniami do emisji CO₂, opracowane przez KOBiZE,
- dla paliw płynnych stosowanych w transporcie (benzyna, olej napędowy) zastosowano wskaźniki emisji z raportu Krajowej Inwentaryzacji Gazów Ciepłarnianych (wskaźniki uwzględniają emisję CO₂, metanu oraz podtlenku azotu (N₂O)),
- dla paliw odnawialnych (biomasa, biogaz) przyjęto wskaźnik emisji równy 0 MgCO₂ (na jednostkę biomasy) – przyjęto, że spalanie paliw odnawialnych jest neutralne pod względem emisji GHG,
- dla energii elektrycznej przyjęto wskaźnik 0,982 MgCO₂/MWh (jest to wskaźnik reprezentatywny dla sektora energetyki zawodowej opartej na węglu kamiennym i brunatnym, z niewielkim udziałem biomasy określony przez KOBiZE). W celu zachowania porównań wielkości zużycia energii pomiędzy poszczególnymi latami przyjęto wskaźnik na stałym poziomie,
- dla ciepła sieciowego – przyjęto wskaźnik 0,392 MgCO₂/MWh,
- dla odpadów (dotyczy wyłącznie odpadów wytworzonych i zdeponowanych na składowiskach) przyjęto wskaźnik emisji 0,646 CO_{2e}/Mg odpadów – wskaźnik określono na podstawie wieloletnich danych dla Polski, za KOBiZE (na podstawie raportów z inwentaryzacji gazów ciepłarnianych).

Przyjęte do obliczeń wskaźniki emisji gazów cieplarnianych zestawiono w poniższej tabeli.

Tabela nr 5.1.2.5-1. Przyjęte do obliczeń wskaźniki emisji

Lp.	Rodzaj nośnika energii	Srednia wartość opałowa	Wskaźnik emisji CO ₂
1	2	3	4
1	Gaz sieciowy PBP (wartość uśredniona dla różnych rodzajów gazów)	36,0 MJ/m ³	0,202 Mg/MWh
2	LPG	43,0 MJ/kg	0,227 Mg/MWh
3	Benzyna	45,0 MJ/kg	0,249 Mg/MWh
4	Olej napędowy	44,0 MJ/kg	0,267 Mg/MWh
5	Węgiel	22,0 MJ/kg	0,354 Mg/MWh
6	Olej opałowy	42,0 MJ/kg	0,279 Mg/MWh
7	Biomasa	14,0 MJ/kg	0,0 Mg/MWh
8	Ciepło sieciowe	-	0,392 Mg/MWh
9	Energia elektryczna	-	0,982 Mg/MWh

5.1.2.6 Uwzględnianie w bazie prawidłowych danych i unikanie podwójnego liczenia emisji

Jak wspomniano w rozdziale 5.1.2.3 w obszarach, dla których nie odnotowano pełnego zakresu inwentaryzacji w bazie danych wprowadzono dane zebrane metodą „top-down”, które poddano ekstrapolacji. W arkuszu bazy umożliwiono wprowadzenie danych szczegółowych oraz danych zbiorczych dla terenu całej gminy.

W celu wyeliminowania możliwości podwójnego liczenia emisji zastosowano następujące środki:

- w arkuszu bazy danych wprowadzono formułę badającą zależność między wielkością wynikającą z sumy wartości podanych przez poszczególne jednostki a wartością wprowadzoną, jako dana zbiorcza przekazana przez dostawców/dystrybutorów energii, paliw i danych GUS na obszarze gminy. Arkusz uwzględnia w obliczeniach wyższą wartość wprowadzoną do bazy danych. Jeżeli suma podanych przez jednostki samorządowe zużyć energii elektrycznej, ciepła oraz paliw jest niższa od wielkości zbiorczych przekazanych przez dostawców/dystrybutorów energii, paliw i danych GUS na obszarze gminy, do obliczeń emisji przyjmowana jest dana zbiorcza,
- emisje z transportu dla grupy samorządowej zostały odjęte od oszacowanych emisji z transportu dla grupy społeczeństwa.

5.1.2.7 Współpraca z interesariuszami

Dane na temat zużycia energii muszą dokładnie odzwierciedlać sytuację danej gminy. Według poradnika Porozumienia Burmistrzów inwentaryzacja powinna być wykonana szczegółowo, zwłaszcza w odniesieniu do jednostek gminnych. Dlatego opracowując bazę danych rozesłano zapytania do najważniejszych producentów i konsumentów energii cieplnej, elektrycznej i paliwa gazowego w gminie. Ponadto przeprowadzono badania ankietowe wśród konsumentów indywidualnych na terenie gminy. Przedstawione w niniejszym „Planie” wyliczenia i wnioski są oparte na danych, jakie otrzymano w odpowiedzi na pisma i badanie ankietowe, danych przekazanych przez Urząd Miejski oraz danych GUS. Na podstawie powyższych danych określono również emisje w roku bazowym. Od interesariuszy uzyskano również informacje o planowanych lub przewidzianych działaniach, mogących przyczynić się do osiągnięcia celów określonych w niniejszym „Planie”, które zostały uwzględnione w harmonogramie i dla których obliczono szacunkowy efekt ekologiczny i energetyczny.

Nawiązano kontakt z głównymi odbiorcami energii i ciepła na terenie gminy Sulechów i wysłano pisma do 46 jednostek publicznych oraz do 55 przedsiębiorców.

Zainteresowanych współpracą było 21 instytucji z sektora publicznego i 8 przedsiębiorców.

Wykaz interesariuszy w zakresie poszczególnych sektorów zestawiono w poniższej tabeli.

Tabela nr 5.1.2.7-1. Interesariusze i odbiorcy energii

Lp.	Nazwa interesariusza	Adres interesariusza
1	2	3
Sektor publiczny		
1	Szkoła Podstawowa Nr 1	ul. 31 Stycznia 23, 66-100 Sulechów
2	Szkoła Podstawowa im. L. Kruczkowskiego w Cigacicach	ul. Plac Szkolny 10, Cigacice
3	Szkoła Podstawowa w Brodach	ul. Jagielnicka 97, Brody
4	Szkoła Podstawowa w Bukowie	66-100 Sulechów
5	Szkoła Podstawowa w Kalsku	66-100 Sulechów
6	Gimnazjum w Pomorsku	ul. Chrobrego 51, 66-105 Pomorsko
7	Gimnazjum nr 2 im. Jana Pawła II w Sulechowie	ul. 1 Maja 7, 66-100 Sulechów
8	Liceum Ogólnokształcące w Sulechowie	ul. Licealna 10, 66-100 Sulechów
9	Zespół Szkół w Sulechowie	ul. Piaskowa 52, 66-100 Sulechów
10	Zespół Szkół Ponadgimnazjalnych im. gen. Władysława Sikorskiego	ul. Piaskowa 53, 66-100 Sulechów
11	Państwowa Wyższa Szkoła Zawodowa w Sulechowie	ul. Armii Krajowej 51, 66-100 Sulechów
12	Lubuski Ośrodek Doradztwa Rolniczego	Kalsk 91, 66-100 Sulechów
13	Sulechowskie Przedsiębiorstwo Komunalne „SuPeKom” Sp. z o.o.	ul. Poznańska 18, 66-100 Sulechów
14	Sulechowski Dom Kultury im. F. Chopina	Al. Wielkopolska 3, 66-100 Sulechów
15	Nadleśnictwo Babimost	ul. Leśna 17, 66-110 Babimost
16	Ośrodek Sportu i Rekreacji	ul. Licealna 10B, 66-100 Sulechów
17	Ośrodek Pomocy Społecznej w Sulechowie	ul. Jana Pawła II 52, 66-100 Sulechów
18	Polski Związek Działkowców Zarząd R.O.D. „Jutrzenka”	66-100 Sulechów
19	Polski Związek Działkowców Zarząd R.O.D. „Kolejarz”	ul. Łochowska, 66-100 Sulechów
20	Polski Związek Działkowców Zarząd R.O.D. „Przylesie”	66-100 Sulechów
21	Zakład Gospodarowania Mieniem Komunalnym w Sulechowie	ul. Poznańska 18, 66-100 Sulechów
Spółczeństwo i przemysł		
1	Spółdzielnia Transportu Wiejskiego	Brzezie k. Sulechowa ul. Poligonowa 3, 66-100 Sulechów
2	Fabryka Nici Amanda Sp. z o.o.	ul. Łochowska 4, 66-100 Sulechów
3	Zakład Rolny KIJĘ Sp. z o.o.	Kiję 143, 66-100 Sulechów
4	Rockwool Polska Sp. z o.o.	ul. Kwiatowa 14, 66-131 Cigacice
5	Katowicki Węgiel Sp. z o.o.	ul. Portowa 1, 66-131 Cigacice
6	„Franz-Pol” Z.U.H. Sp. z o.o.	ul. Kościuszki 22, 66-100 Sulechów
7	Sklep NETTO	ul. 1 Maja 10, 66-100 Sulechów
8	PW „Roltex” Sp. z o.o.	Brzezie k. Sulechowa ul. Rozwojowa 3, 66-100 Sulechów
9	Międzyzakładowa Spółdzielnia Mieszkaniowa	Os. Konstytucji 3 Maja 2/1, 66-100 Sulechów
10	Zespół Zarządców Nieruchomości WAM Sp. z o.o.	ul. Wolnej Wszechnicy 5, 02-097 Warszawa
11	Spółdzielnia Mieszkaniowa	ul. Kamienna 12, 66-100 Sulechów

Tabela nr 5.1.2.7-1. Interesariusze i odbiorcy energii

Lp.	Nazwa interesariusza	Adres interesariusza
1	2	3
12	Spółdzielnia Mieszkaniowa w Kalsku	Kalsk 91, 66-100 Sulechów
13	RTBS Sp. z o.o.	ul. Bohaterów Westerplatte 23, 65-078 Zielona Góra
14	Wspólnoty mieszkaniowe w Sulechowie	66-100 Sulechów

Współuczestnictwo interesariuszy w realizacji „Planu”

Przed przystąpieniem do opracowania „Planu” przeprowadzono spotkania w celu ustalenia strategicznych działań, tak aby osiągnąć jak najwyższy poziom szczegółowych danych, które zostaną wprowadzone do bazy danych i będą podstawą dalszych wniosków i planowanych zamierzeń.

Pozyskiwanie danych na potrzeby opracowania bazy danych przeprowadzono w oparciu o następujące działania:

1. Ustalono adresy przedsiębiorstw, instytucji i jednostek, do których należy skierować ankiety i pisma, z prośbą o przekazanie danych potrzebnych do opracowania bazy danych.
2. Opracowano wzór ankiet dla społeczeństwa oraz dla przedsiębiorców, które rozesłano w wersji papierowej do przedsiębiorców oraz rozprowadzono wśród mieszkańców. Ankiety były również dostępne w Urzędzie Miejskim oraz w wersji on-line, poprzez link zamieszczony na stronie internetowej Urzędu. Mieszkańcy oraz przedsiębiorcy poinformowani zostali o możliwości przekazywania danych również drogą elektroniczną (na wskazany adres e-mail), a także, w przypadku pytań lub uwag, o możliwości bezpośredniego kontaktu z wykonawcą „Planu” (problemem okazał się brak wiedzy społeczeństwa o celu prowadzonej ankietyzacji, a także o zużyciu poszczególnych paliw i „mediów”).
3. Wystosowano pisma do przedsiębiorców, instytucji i jednostek, z prośbą o przekazanie danych. Szczególny nacisk został położony na zarządców obiektów związanych z sektorem samorządu oraz na jednostki „kluczowe” dla zgromadzenia niezbędnych danych, np. dostawców energii elektrycznej, ciepła, gazu, operatora komunikacji publicznej, a także dużych odbiorców energii elektrycznej, ciepła i gazu, takich, jak: zarządcy jednostek oświaty, służby zdrowia, czy mieszkalnictwa zbiorowego.
4. Opracowano wzór materiałów informacyjnych do zamieszczenia na stronie internetowej Urzędu Miejskiego oraz do rozprowadzenia wśród mieszkańców. Materiały informacyjne miały na celu przekazanie w prosty sposób informacji o sporządzanym „Planie”, o korzyściach z niego płynących oraz o planowanej inwentaryzacji i wiążącej się z nią ankietyzacją.
5. Zorganizowano spotkania z interesariuszami, czyli jednostkami, organizacjami i mieszkańcami, na których „Plan” bezpośrednio, bądź pośrednio będzie oddziaływał. Celem spotkań było ustalenie sposobu i szczegółowości uzyskania danych potrzebnych do opracowania bazy danych, a także rozwiązanie problemów, głównie interpretacyjnych, które pojawiały się w trakcie prowadzenia prac nad utworzeniem „Planu”.
6. Do interesariuszy skierowano prośbę o przekazanie informacji o planowanych lub przewidywanych działaniach, które miałyby zostać uwzględnione w „Planie”, a których realizacja przyczyniłaby się do osiągnięcia celów określonych w „Planie”.
7. W obszarach działań, dla których nie odnotowano pełnego zakresu inwentaryzacji w bazie danych wprowadzono dane zebrane metodą „top-down”, które poddano ekstrapolacji. Dane dla obszaru gminy uzyskano z dokumentów strategicznych oraz danych GUS.
8. Przeprowadzono szkolenia pracowników Urzędu Miejskiego, dotyczące „Planu” oraz zasad funkcjonowania i wprowadzania danych do bazy danych. Jest to działanie istotne z punktu widzenia dalszego funkcjonowania bazy danych i wdrażania działań ujętych w „Planie”.

W dalszej kolejności współuczestnictwo interesariuszy polegać będzie na realizacji przewidzianych w „Planie” działań, a także na przekazywaniu danych do okresowej inwentaryzacji źródeł emisji oraz ewentualnym proponowaniu działań w przypadku konieczności podjęcia działań dodatkowych

Najważniejsze zadania interesariuszy wskazanych w Planie

Na etapie planowania:

- Dostarczenie danych niezbędnych do opracowania Planu,
- Udział w zaplanowaniu działań, które pozwolą na ograniczenie emisji gazów cieplarnianych,

Na etapie wdrażania:

- Wdrażanie środków redukcji emisji, za które są odpowiedzialni,
- Zmiana zachowań, działanie na rzecz efektywnej energii i wykorzystania OZE,

Na etapie monitorowania i raportowania:

- Zapewnienie koniecznego wkładu i danych
- Skomentowanie raportu oraz zaraportowanie wykorzystania środków, za które ponoszą odpowiedzialność,
- Udział w aktualizacji Planu.

5.2 Identyfikacja obszarów problemowych pod względem emisji substancji zanieczyszczających wprowadzanych do powietrza

Badania monitoringowe prowadzone przez Inspektorat Ochrony Środowiska w Zielonej Górze z roku 2013 zaliczyły strefę lubuską, w skład której wchodzi Gmina Sulechów, ze względu na poziom pyłu PM₁₀, zawartość arsenu, baru i benzo(a)pirenu w pyłe zawieszonym PM₁₀ do klasy C. Na terenie Gminy Sulechów nie stwierdzono przekroczeń poziomów dopuszczalnych zanieczyszczeń występujących w powietrzu, dlatego Gmina nie ma obowiązku opracowywania Planu Ochrony Powietrza. Dla samej Gminy Sulechów nie są również wydzielone oddzielne zadania zmierzające do ograniczania zanieczyszczenia powietrza. Zadania skierowane są do wszystkich gmin i miast wchodzących w skład strefy.

Zmiana struktury oraz spadek znaczenia przemysłu na rzecz wzrostu znaczenia sektora usług w latach dziewięćdziesiątych spowodowała istotne obniżenie emisji ze źródeł przemysłowych. Głównymi przyczynami tych zmian było:

- zmniejszenie produkcji,
- modernizacja technologii przemysłowych i wprowadzanie nowoczesnych rozwiązań,
- instalowanie urządzeń redukujących emisje,
- poprawa jakości paliwa Używanego w dużych elektrociepłowniach,
- zaostreżenie przepisów związanych z emisją zanieczyszczeń z dużych instalacji energetycznych i przemysłowych.

Wskaźnik zanieczyszczenia powietrza, jakim jest stężenie arsenu i benzo(a)piranu w pyłe zawieszonego PM₁₀ wiąże się z niską emisją, pochodzącą z ogrzewania indywidualnego, gdzie, jako podstawowe paliwo używany jest węgiel, szczególnie ten o niskiej jakości - dużej zawartości popiołu i siarki, a jako źródło grzewcze używane są kotły o niskiej sprawności. Na wysokie stężenia zanieczyszczeń nie bez wpływu pozostaje charakter zabudowy na danym terenie. Średnia i wyższa zabudowa o zwartym charakterze, przy niektórych scenariuszach meteorologicznych sprzyja tworzeniu się sytuacji smogowych. Szczególnie istotnym czynnikiem rozpraszającym zanieczyszczenia jest wiatr, który przy tego typu zabudowie ma ograniczone możliwości przewietrzania. Spory problem stanowią też domy opalane głównie paliwem stałym, które generuje znaczne ładunki zanieczyszczeń, a skupienie wielu domków w jednym miejscu dodatkowo wzmacnia efekt.

Z tego powodu najważniejsze działania naprawcze powinny skoncentrować się na ograniczeniu „niskiej emisji” benzo(a)pirenu, pochodzącej z sektora bytowo-komunalnego. Ze względów technologicznych skuteczne możliwości ograniczenia emisji w tym procesie związane są z wymianą czynnika grzewczego na powodujący mniejszą emisję.

Równocześnie należy wspomnieć o problemie z zanieczyszczeniami transportowymi. Wzrost liczby samochodów, a co za tym idzie częstsze migracje ludności, zły stan nawierzchni oraz powstawanie nowych odcinków dróg wiąże się ze wzrostem emisji, w szczególności tlenków azotu, ale również z pyłem pochodzącym ze ścierania: okładzin hamulcowych, opon oraz nawierzchni jezdni. Dodatkowy problem stanowi emisja pyłu pochodzącego z zabrudzenia jezdni. Stężenia pochodzące od tego typu emisji zależą od typu nawierzchni jezdni, ilości pojazdów, ich wagi, sposobu utrzymania jezdni oraz od natężenia opadu deszczu.

Działania zmierzające do poprawy jakości powietrza powinny być zatem skierowane dodatkowo na modernizację dróg, wymianę taboru transportowego na mniej emisyjny oraz wprowadzenie alternatyw dla pojazdów spalinowych.

Jedną z takich alternatyw może być budowa infrastruktury umożliwiającej bezpieczne poruszanie się za pomocą rowerów.

W tym miejscu warto nadmienić, że problem przekroczeń dopuszczalnych stężeń czynników dotyczy całej strefy lubuskiej. Trudno zatem jednoznacznie określić, czy na terenie samej gminy Sulechów również występują przekroczenia i czy rzeczywiście związane są z funkcjonowaniem źródeł emisji na terenie gminy, czy jest to może efekt napływania zanieczyszczeń spoza jej terenu.

Działania zmierzające do ograniczania zanieczyszczenia powietrza

W zakresie emisji powierzchniowej

Aby ograniczyć emisję ze źródeł powierzchniowych konieczne jest wprowadzenie zmian w zakresie sposobu ogrzewania czy to w budynkach użyteczności publicznej czy zabudowie jedno- lub wielorodzinnej na terenie strefy. Ograniczenie emisji z tych źródeł można osiągnąć poprzez:

- zmniejszenie zapotrzebowania na energię ciepłą poprzez termomodernizację budynków, wymianę stolarki okiennej i drzwiowej,
- podłączenia do lokalnych sieci ciepłych,
- wymianę dotychczasowych kotłów węglowych na nowe o wyższej sprawności, lub zastąpienie ich kotłami opalanymi olejem opałowym, albo zastosowanie ogrzewanie elektrycznego.

W zakresie emisji liniowej

Ograniczenie emisji liniowej jest osiągane poprzez szereg działań m.in. modernizację stanu dróg, czy poprawę stanu technicznego pojazdów poruszających się po drogach. Poprawa stanu dróg wpłynie bezpośrednio na zmniejszenie wielkości unosu pyłu (tzw. emisję wtórną) z powierzchni drogi.

W zakresie emisji punktowej

Zgodnie z wydanymi pozwoleniami i decyzjami na emisję gazów i pyłów do powietrza, zakłady i przedsiębiorstwa zlokalizowane w strefie lubuskiej, muszą respektować postanowienia zawarte w tych dokumentach, a także dotrzymywać wielkości emisji dopuszczalnych ustalonych w pozwoleniach. Realizacja planów inwestycyjnych przedsiębiorstw, takich jak: modernizację kotłowni, modernizacja dużych obiektów energetycznego spalania paliw, wprowadzeni nowoczesnych i przyjaznych środowisku technologii, hermetyzacji układów technologicznych, modernizacji instalacji – w zakresie spełniania wymagań BAT i standardów emisyjnych pozwoli na sukcesywną redukcję emisji zanieczyszczeń w dłuższej perspektywie, do 2020 roku.

5.3 Opracowanie Planu Gospodarki Niskoemisyjnej

5.3.1 Program Ograniczenia Niskiej Emisji

Wg zapisów „Rocznej oceny jakości powietrza atmosferycznego w województwie lubuskim za rok 2013”, wykonanej przez WIOŚ w Zielonej Górze, gmina Sulechów zaliczona jest do strefy lubuskiej (PL0802), wg podziału wykonanego na potrzeby Programów Ochrony Powietrza. Kryterium zakwalifikowania strefy do klasy C to poziom arsenu w pyłe zawieszonym PM₁₀ (rok), poziom benzo(a)pirenu w pyłe zwieszonym PM₁₀ (rok).

Podstawowym kryterium stawianym przed Programem Ograniczenia Niskiej Emisji (PONE), jest obniżenie emisji zanieczyszczeń do atmosfery z kotłowni obiektów indywidualnych, zlokalizowanych w jednorodzinnych obiektach mieszkalnych. W zakres rozwiązań PONE spełniających powyższe kryterium wchodzi:

- wymiana źródła energii cieplnej na energooszczędne i ekologiczne,
- wykonanie prac termomodernizacyjnych (ocieplenie ścian, wymiana okien itp.),
- wykorzystanie odnawialnych źródeł energii (kolektory słoneczne, biomasa, pompy ciepłe).

Szczegółowe dane dotyczące Programu Ograniczenia Niskiej Emisji przedstawiono w Załączniku nr 1.

5.3.2 Założenia do planu zaopatrzenia w ciepło, energię elektryczną i paliwa gazowe

5.3.2.1 Analiza i ocena zaopatrzenia gminy Sulechów w ciepło, energię elektryczną i paliwa gazowe – stan istniejący oraz zaistniałe zmiany i tendencje w konsumpcji ciepła, energii elektrycznej i paliw gazowych

Analizy bilansowe przeprowadzono dla:

- zaopatrzenia w ciepło z uwzględnieniem wskazania wielkości zapotrzebowania przez grupy odbiorców (budownictwo mieszkaniowe, obiekty użyteczności publicznej oraz usługi komercyjne i wytwórczość) oraz sposobu pokrycia tego zapotrzebowania,
- zapotrzebowania na energię elektryczną,
- zużycia gazu ziemnego sieciowego dla poszczególnych grup odbiorców.

Szczegółowy opis Założeń do planu zaopatrzenia w ciepło, energię elektryczną i paliwa gazowe przedstawiono w Załączniku nr 2.

6. Aspekty organizacyjne i finansowe

6.1.1 Identyfikacja obszarów problemowych

Zidentyfikowano aspekty i obszary problemowe w zakresie aspektów organizacyjnych i finansowych.

Realizacja zadań wynikających z wdrażania niniejszego „Planu” oraz bieżące zadania wydziału realizacji inwestycji w urzędzie to zwykle zbyt duże obciążenie dla pracowników urzędu. Dlatego przy realizacji „Planu” często wykorzystuje się koordynatora (Operatora Programu). Specyfikacja oraz okresowość realizacji „Planu” uniemożliwia zatrudnienie specjalistów, nawet przez urzędy o znacznych zasobach finansowych. W tej sytuacji najrozsądniejszym wyjściem jest powołanie koordynatora (komórki operatora programu), który w całości przejmie obowiązki związane ze skuteczną obsługą „Planu”. Operator programu powinien pełnić rolę pośrednika pomiędzy gminą a mieszkańcem.

Podstawową barierą dla wdrożenia działań „Planu” wydają się być trudności z finansowaniem projektów. W Polsce występuje wielopoziomowy i zróżnicowany system finansowania innowacyjnych projektów inwestycyjnych w zakresie efektywności energetycznej i odnawialnych źródeł energii. System ten obejmuje finansowanie w formie bezzwrotnej (dotacje) oraz zwrotnej (pożyczki i kredyty). Wiele potencjalnych źródeł finansowania wykorzystuje środki z budżetu Unii Europejskiej, dzięki czemu możliwe jest uzyskanie przez inwestora bardzo korzystnych warunków finansowania. Z uwagi na to, że w budżecie Miasta nie można zaplanować wydatków z wyprzedzeniem do roku 2020, kwoty przewidziane na realizację poszczególnych zadań należy traktować, jako szacunkowe zapotrzebowanie na finansowanie, a nieplanowane kwoty do wydatkowania. W ramach corocznego planowania budżetu wszystkie jednostki wskazane w „Planie”, jako odpowiedzialne za realizację działań powinny zabezpieczyć w budżecie środki na realizację odpowiedniej części zadań przewidzianych w „Planie”. Pozostałe działania, dla których finansowanie nie zostanie zabezpieczone w budżecie, powinny być brane pod uwagę w ramach pozyskiwania środków z dostępnych funduszy zewnętrznych.

Z uwagi na brak możliwości zaplanowania przez gminy konkretnych działań i budżetów na okres 5 lat, samorządy mogą przedstawić w planach zakres działań operacyjnych obejmujący najbliższe 3-4 lata od zatwierdzenia planu. Przedstawione działania muszą być spójne z Wieloletnimi Prognozami Finansowymi (WPF) oraz Wieloletnim Planem Inwestycyjnym (WPI).

6.1.2 Aspekty organizacyjne

Etapy uchwalania „Planu”

- Opracowanie we współpracy z interesariuszami projektu Planu gospodarki niskoemisyjnej (w tym stworzenie bazy danych niezbędnej do oceny gospodarowania energią i emisjami w gminie i ewentualne ustalenie wspólnych działań z gminami sąsiednimi),
- Uzgodnienie „Planu” z Państwowym Wojewódzkim Inspektorem Sanitarnym oraz Regionalnym Dyrektorem Ochrony Środowiska, co do konieczności przeprowadzenia strategicznej oceny oddziaływania na środowisko (potencjalne opracowanie prognozy oddziaływania na środowisko), jak również przeprowadzenie konsultacji społecznych - „Plan” zostaje wyłożony do publicznego wglądu na okres 21 dni, powiadamiając o tym w sposób przyjęty zwyczajowo w danej miejscowości. W tym czasie istnieje możliwość składania przez osoby i jednostki organizacyjne wniosków, zastrzeżeń i uwag.
- Uwzględnienie ewentualnych uwag, zastrzeżeń i wniosków wniesionych w czasie wyłożenia „Planu” do publicznego wglądu,
- Realizowanie cyklu szkoleń dla pracowników Urzędu Miejskiego oraz kampanii informacyjno-promocyjnej wśród mieszkańców w zakresie efektywności energetycznej,
- Zaprezentowanie „Planu” na komisjach i sesji Rady Miejskiej, która uchwała Plan gospodarki niskoemisyjnej,
- Wprowadzenie przewidzianych w „Planie” zadań do Wieloletniej Prognozy Finansowej.

Przed przystąpieniem do opracowania „Planu” przeprowadzono szereg spotkań w celu ustalenia strategicznych działań, tak aby osiągnąć jak najwyższy poziom szczegółowych danych, które zostaną wprowadzone do bazy danych i będą podstawą dalszych wniosków i planowanych zamierzeń.

Pozyskiwanie danych na potrzeby opracowania bazy danych przeprowadzono w oparciu o następujące działania:

1. Ustalono adresy przedsiębiorstw, instytucji i jednostek, do których należy skierować ankiety i pisma, z prośbą o przekazanie danych potrzebnych do opracowania bazy danych i „Planu”.
2. Opracowano wzór ankiet dla społeczeństwa oraz dla przedsiębiorców, które rozesłano w wersji papierowej do przedsiębiorców, rad dzielnic i parafii oraz rozprowadzono wśród mieszkańców. Ankiety były również dostępne w Urzędzie Miejskim oraz w wersji on-line, poprzez link zamieszczony na stronie internetowej Urzędu Miejskiego. Mieszkańcy oraz przedsiębiorcy poinformowani zostali o możliwości przekazywania danych również drogą elektroniczną (na wskazany adres e-mail), a także, w przypadku pytań lub uwag, o możliwości bezpośredniego kontaktu z wykonawcą „Planu” (problemem okazał się brak wiedzy społeczeństwa o celu prowadzonej ankietyzacji, a także o zużyciu poszczególnych paliw i „mediów”).
3. Wystosowano pisma do przedsiębiorców, instytucji i jednostek, z prośbą o przekazanie danych. Szczególny nacisk został położony na zarządców obiektów związanych z sektorem komunalnym (związanym z aktywnością samorządu) oraz na jednostki „kluczowe” dla zgromadzenia niezbędnych danych, np. dostawców energii elektrycznej, ciepła, gazu, operatora komunikacji miejską i dróg publicznych, a także dużych odbiorców energii elektrycznej, ciepła i gazu, takich, jak: zarządcy jednostek oświaty, służby zdrowia, czy mieszkalnictwa zbiorowego.
4. Opracowano wzór materiałów informacyjnych do zamieszczenia na stronie internetowej Urzędu oraz do rozprowadzenia wśród mieszkańców. Materiały informacyjne miały na celu przekazanie w prosty sposób informacji o sporządzanym „Planie”, o korzyściach z niego płynących oraz o planowanej inwentaryzacji i wiążącej się z nią ankietyzacją.
5. Zorganizowano i przeprowadzono spotkania robocze oraz z interesariuszami. Celem spotkań było ustalenie sposobu i szczegółowości uzyskania danych potrzebnych do opracowania bazy danych i „Planu”, a także rozwiązanie problemów, głównie interpretacyjnych, które pojawiały się w trakcie prowadzenia prac „Planiem”.
6. W obszarach działań, dla których nie odnotowano pełnego zakresu inwentaryzacji, w bazie danych wprowadzono dane zebrane metodą „top-down”, które poddano ekstrapolacji. Dane dla obszaru gminy uzyskano z dokumentów strategicznych oraz danych GUS.

7. Przeprowadzono szkolenia pracowników Urzędu Miejskiego, dotyczące „Planu” oraz zasad funkcjonowania i wprowadzania danych do bazy danych. Jest to działanie istotne z punktu widzenia dalszego funkcjonowania bazy danych i wdrażania działań ujętych w „Planie”.

Zakładane w „Planie” zadania nie spowodują znaczącego oddziaływania na środowisko.

Analiza zadań wykazała, że potencjalne oddziaływania związane z realizacją „Planu” nie wykraczają poza obszar Gminy Sulechów.

W związku z powyższym niniejsze opracowanie zostanie przedłożone Państwowemu Wojewódzkiemu Inspektorowi Sanitarnemu w Zielonej Górze oraz Regionalnej Dyrekcji Ochrony Środowiska w Gorzowie Wielkopolskim z wnioskiem o odstąpienie od przeprowadzenia strategicznej oceny oddziaływania na środowisko dla „Planu gospodarki niskoemisyjnej dla Gminy Sulechów na lata 2014 – 2020”.

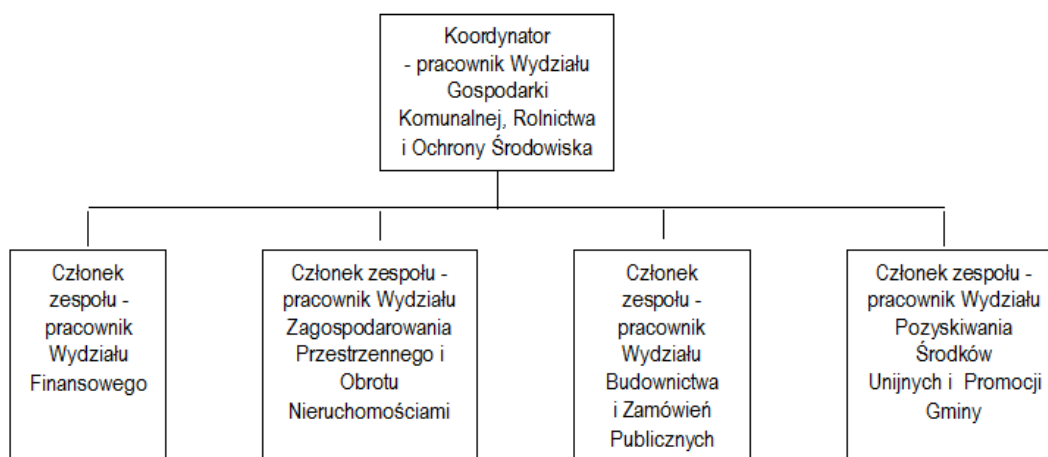
„Plan” bezpośrednio, bądź pośrednio oddziałuje na jednostki, grupy, czy organizacje, wśród których wymienić można:

- mieszkańców gminy,
- jednostki gminne: Urząd Miejski, jednostki budżetowe, zakłady opieki zdrowotnej, samorządowe instytucje kultury,
- przedsiębiorstwa prywatne, instytucje publiczne, organizacje pozarządowe.

Niniejszy „Plan” podlega konsultacjom z wszystkimi ww. jednostkami, grupami i organizacjami.

6.1.3 Struktura organizacyjna niezbędna do wdrażania „Planu”

Poniżej przedstawiono strukturę organizacyjną niezbędną do wdrażania „Planu”.



6.1.4 Niezbędne zasoby ludzkie

Realizacja „Planu” należy do zadań Gminy Sulechów. Zadania wynikające z PGN są przypisane poszczególnym jednostkom podległym władzom gminy, a także podmiotom zewnętrznym, działającym na terenie gminy. Monitoring realizacji Planu oraz jego aktualizacja podlegać będzie wyznaczonej osobie, zatrudnionej w Urzędzie Miejskim, bądź zlecone będzie niezależnej jednostce zewnętrznej.

Istotne dla osiągnięcia określonych w „Planie” celów jest dopilnowanie, aby cele i kierunki działań wyznaczone w PGN były:

- przyjmowane w odpowiednich zapisach prawa lokalnego,
- uwzględniane w dokumentach strategicznych i planistycznych,
- uwzględniane w wewnętrznych dokumentach Urzędu Miejskiego.

Do realizacji „Planu” przewiduje się zaangażowanie obecnie pracującego personelu w Urzędzie Miejskim.

W celu odpowiedniego przeprowadzenia wszystkich działań przewidywanych w niniejszym „Planie” konieczna jest współpraca samorządu (radnych), podmiotów działających na terenie gminy, a także indywidualnych użytkowników energii. Klucz do sukcesu stanowi odpowiednia koordynacja działań wszystkich uczestników procesu.

Istotnym elementem dalszych działań jest wskazanie osoby lub jednostki odpowiedzialnej za koordynowanie działań określonych w „Planie” i tym samym stworzenie właściwej struktury organizacyjnej koniecznej do wdrażania planu, zgodnej z punktem 6.1.3.

Do głównych zadań koordynatora będzie należało:

- zbieranie aktualnych danych o zużyciu energii w budynkach publicznych,
- gromadzenie danych niezbędnych do weryfikacji postępów,
- monitorowanie sytuacji energetycznej na terenie Gminy,
- coroczne kontrolowanie stopnia realizacji celów „Planu”,
- przygotowanie krótkoterminowych działań w perspektywie lat 2014 -2016, 2017 - 2020,
- sporządzanie raportów z przeprowadzonych działań,
- prowadzenie działań związanych z realizacją poszczególnych działań zawartych w „Planie”,
- rozwijanie zagadnień zarządzania energią w Gminie oraz planowania energetycznego na szczeblu lokalnym,
- dalsze prowadzenie oraz ekspansja działań edukacyjnych oraz informacyjnych w zakresie racjonalnego gospodarowania energią oraz ochrony środowiska naturalnego (w szczególności zagadnień dotyczących gazów cieplarnianych).

Koordynator z poszczególnych wydziałów otrzymywać będzie informacje o nowych inwestycjach, które związane będą ze zużyciem energii. Raz do roku będzie przedkładana na sesji Rady informacja o działalności koordynatora, w której będą przedstawione uzyskiwane wskaźniki i na tej podstawie w drodze uchwały będą podejmowane dalsze działania wraz z ustalaniem w budżecie kwot niezbędnych do ich realizacji.

6.1.5 Finansowanie

Działania przewidziane w „Planie” będą finansowane ze środków zewnętrznych i własnych Gminy. Środki na realizację powinny być zabezpieczone głównie w programach krajowych i europejskich, a we własnym zakresie – konieczne jest wpisanie działań długofalowych do wieloletnich planów inwestycyjnych oraz uwzględnienie wszystkich działań w corocznym budżecie Gminy. Przewiduje się pozyskanie zewnętrznego wsparcia finansowego (w formie bezzwrotnych dotacji i preferencyjnych pożyczek) dla prowadzonych działań.

Z uwagi na to, że w budżecie Gminy nie można zaplanować wydatków z wyprzedzeniem do roku 2020, kwoty przewidziane na realizację poszczególnych zadań należy traktować, jako szacunkowe zapotrzebowanie na finansowanie, a nieplanowane kwoty do wydatkowania. W ramach corocznego planowania budżetu wszystkie jednostki wskazane w „Planie”, jako odpowiedzialne za realizację działań powinny zabezpieczyć w budżecie środki na realizację odpowiedniej części zadań przewidzianych w „Planie”. Pozostałe działania, dla których finansowanie nie zostanie zabezpieczone w budżecie, powinny być brane pod uwagę w ramach pozyskiwania środków z dostępnych funduszy zewnętrznych.

6.1.5.1 Środki finansowe na monitoring i ocenę

Dla skutecznej i efektywnej realizacji celów określonych w niniejszym „Planie” niezbędne jest stworzenie systemu stałego monitorowania, kontroli i oceny efektów realizacji (celów i kierunków działań). Jest to zgodne z art. 7 ustawy z dnia 8 marca 1990 r. o samorządzie gminnym (t.j. Dz. U. z 2015 r., poz. 1515), w której określa się zadania własne gminy, m.in. z zakresu zaopatrzenia w energię elektryczną i ciepłą oraz gaz, czy też utrzymania gminnych obiektów i urządzeń użyteczności publicznej oraz obiektów administracyjnych. W ramach tych zadań powinien być realizowany także monitoring realizacji PGN i ocena podjętych działań.

Na szacunkowy ogólny koszt monitoringu i oceny składają się głównie:

- koszt powołania i utrzymania stanowiska koordynatora „Planu” – około 5 000 zł/rok (koszt coroczny do roku 2020 – 25 000 zł),
- koszt pozyskiwania danych i opracowania Raportów z działań – około 5 000 zł (przeprowadzane dwukrotnie w okresie do roku 2020 – 10 000 zł),
- koszt inwentaryzacji kontrolnej emisji – około 15 000 zł (przeprowadzane dwukrotnie w okresie do roku 2020 – 30 000 zł),
- koszt opracowania Raportu z implementacji – około 5 000 zł (przeprowadzane dwukrotnie w okresie do roku 2020 – 10 000 zł).

Całkowity orientacyjny koszt monitoringu i oceny do roku 2020 wynosi 75 000 zł netto. W przypadku realizowania zadań przez pracowników Urzędu Miejskiego w ramach ich obowiązków, zadania będą bezkosztowe.

Zadania z zakresu monitoringu środowiska mogą uzyskać wsparcie finansowe z NFOŚiGW oraz WFOŚiGW.

Programy, które pozyskują środki programów operacyjnych UE są monitorowane przez Instytucje Zarządzające (Ministerstwo Infrastruktury i Rozwoju – w przypadku programów krajowych oraz przez Urzędy Marszałkowskie – odpowiedzialne za programy regionalne). Komitet Monitorujący analizuje rezultaty realizacji programu i wyniki oceny jego realizacji.

Tabela 1.4.4-1. Źródła finansowania monitoringu i oceny

Lp.	Źródła finansowania	Jakość powietrza	Jakość wód i gospodarka wodno-ściekowa	Gospodarka odpadami	Ochrona i zrównoważony rozwój lasów	Ochrona powierzchni ziemi	Edukacja ekologiczna	Zarządzanie środowiskowe
1	2	3	4	5	6	7	8	9
1	LIFE 2014-2020	x	x	x	x	x	x	x
2	NFOŚiGW	x	x	x	x	x	x	
3	PoliŚ 2014-2020	x	x	x			x	x
4	PROW 2014-2020	x	x		x	x	x	
5	WFOŚiGW	x	x	x	x	x	x	x
6	RPO WL 2014-2020	x	x	x	x	x		
7	budżet miasta	x	x	x	x		x	x

6.2 Wskazanie możliwości dofinansowania zadań związanych z gospodarką ciepłą i energetyczną i transportem z funduszy krajowych i unijnych.

Dla każdego działania (w części dotyczącej planowanych działań) określono planowane i potencjalne źródła finansowania. Dodatkowo przedstawiono listę aktualnie dostępnych możliwości finansowania działań zawartych w Planie (finansowanie działań w zakresie gospodarki niskoemisyjnej). Dostępne obecnie źródła (poza budżetem gminy), to przede wszystkim:

- Środki krajowych programów operacyjnych na lata 2014-2020 (w szczególności Program Operacyjny Infrastruktura i Środowisko):
 - Kontrakt Terytorialny Województwa Lubuskiego,
- Regionalny Program Operacyjny Województwa Lubuskiego na lata 2014-2020:

- Program Zintegrowanych Inwestycji Terytorialnych (w ramach RPO)
- Norweski Mechanizm Finansowy i Mechanizm Finansowy Europejskiego Obszaru Gospodarczego „Oszczędzanie energii i promowanie odnawialnych źródeł energii”,
- Polsko-Szwajcarski Program Współpracy,
- Program LIFE+,
- Program Horizon 2020,
- System Zielonych Inwestycji – programy priorytetowe:
 - GAZELA niskoemisyjny transport miejski,
 - KAWKA likwidacja niskiej emisji wspierająca wzrost efektywności energetycznej i rozwój rozproszonych odnawialnych źródeł energii,
 - LEMUR energooszczędne budynki użyteczności publicznej,
 - BOCIAN rozproszone, odnawialne źródła energii,
 - System Zielonych Inwestycji (GIS),
 - RYŚ termomodernizacja domów jednorodzinnych,
- NFOŚiGW - Efektywne wykorzystanie energii:
 - dopłaty do kredytów na budowę domów energooszczędnych,
 - dopłaty do kredytów na kolektory słoneczne,
- Fundusz Remontów i Termomodernizacji BGK:
 - premia termomodernizacyjna,
 - premia remontowa,
- Bank BOŚ – „Kredyt z Klimatem”:
 - Program Efektywności Energetycznej w Budynkach,
 - Program Modernizacji Kotłowni,
- Program PROSUMENT – dofinansowanie mikroinstalacji OZE,
- System białych certyfikatów,
- Finansowanie w formule ESCO.

Szczegółowy opis zewnętrznych źródeł dofinansowania przedstawiono w załączniku nr 3.

6.3 Określenie możliwości stosowania środków poprawy efektywności energetycznej w rozumieniu ustawy z dnia 15 kwietnia 2011 r. o efektywności energetycznej.

W gminie Sulechów, mając na celu:

- zminimalizowanie opłat za pozyskanie energii wśród mieszkańców i jednostek sobie podległych,
- ograniczenie potencjalnie negatywnego oddziaływania emisji substancji szkodliwych do atmosfery z źródeł niskiej emisji

oraz

- zapewnienie komfortu cieplnego i bezpieczeństwa energetycznego dla obszaru gminy,

proponuje się wcielić w życie następujące działania:

- podłączenie jak największej liczby domów do sieci ciepłowniczej,
- nadzorowanie i popularyzację likwidacji lub modernizacji małych lokalnych kotłowni węglowych na paliwa o mniejszej emisyjności (np. podłączanie do sieci gazowej) lub tworzenie lokalnych sieci ciepłowniczych lub/ i korzystaniu z odnawialnych źródeł energii,
- propagowanie wśród przedsiębiorców przedsięwzięć prowadzących do wykorzystywania energii odpadowej z procesów produkcji (np. do ogrzewania pomieszczeń) oraz skojarzonego wytwarzania energii, o ile istnieje ekonomicznie i środowiskowo uzasadniona możliwość,
- popularyzację wśród mieszkańców odnawialnych źródeł energii, ewentualne możliwe dotacje i wsparcie merytoryczne,
- w zakresie OZE:
 - rozwój fotowoltaiki na terenie gminy,

- popularyzacja indywidualnych lokalizacji pomp ciepła i kolektorów słonecznych/paneli fotowoltaicznych,
- systematyczna termomodernizacja i wykonanie audytów energetycznych (obiekty pow. 500 m² powierzchni użytkowej) obiektów podległych Gminie, lub w których ma ona swoje udziały; budynki gminne o wykazanej powierzchni użytkowej pow. 500 m², w których nie przeprowadzono audytu i/lub termomodernizacji, a tego wymagają,
- uwzględnianie problemów niskiej emisji w planowaniu przestrzennym (wyznaczania ograniczeń, co do źródeł ciepła dla nowopowstających i modernizowanych obiektów),
- popularyzacja wśród mieszkańców racjonalnego korzystania z energii elektrycznej, paliwa gazowego i ciepła, zwłaszcza wśród dzieci i młodzieży, jako element wypracowywania pozytywnych nawyków wśród przyszłych pokoleń konsumentów (akcje promocyjne, działania edukacyjne w szkołach),
- działania termomodernizacyjne nieocieplonych budynków,
- sukcesywne prace w zakresie modernizacji sieci ciepłowniczej, gazowniczej i energoelektrycznej lub budowy nowych linii (wg aktualnych potrzeb).

6.4 Analiza formalno – prawna proponowanych scenariuszy rozwojowych w świetle obowiązujących przepisów polityki energetycznej Polski do 2030 roku, lokalnych dokumentów strategicznych i planistycznych oraz dyrektyw Unii Europejskiej.

Przeanalizowano pod kątem formalno-prawnym scenariusze rozwojowe proponowane w dokumentach strategicznych na poziomie międzynarodowym, krajowym, regionalnym i lokalnym, biorąc pod uwagę zgodność z planowanymi kierunkami i działaniami wynikającymi z niniejszego „Planu”.

6.4.1 Poziom międzynarodowy, w tym Unii Europejskiej – ogólny zarys

Polityka klimatyczna Unii Europejskiej skupia się na wdrożeniu tzw. pakietu klimatyczno-energetycznego przyjętego w grudniu 2008 r. (W 2015 roku miała miejsce 21. coroczna sesja Konferencji Stron ramowej konwencji Narodów Zjednoczonych w sprawie zmian klimatu w Paryżu. Jednakże w ostatecznej wersji paryskiego porozumienia nie określono żadnego precyzyjnego harmonogramu czy szczegółowych celów dla poszczególnych państw w zakresie emisji – w odróżnieniu od wcześniejszego Protokołu z Kioto.).

Założenia tego pakietu są następujące:

- Unia Europejska liderem i wzorem dla reszty świata dla ochrony klimatu ziemi – niedopuszczenia do większego niż 2 °C wzrostu średniej temperatury Ziemi,
- Cele pakietu „3 x 20%” (redukcja gazów cieplarnianych, wzrost udziału OZE w zużyciu energii finalnej, wzrost efektywności energetycznej, wzrost udziału biopaliw w transporcie) współrealizują politykę energetyczną UE.

Dla osiągnięcia tego ambitnego celu podejmowanych jest szereg działań w zakresie szeroko rozumianej promocji efektywności energetycznej. Działania te wymagają zaangażowania społeczeństwa, decydentów i polityków oraz wszystkich podmiotów działających na rynku. Edukacja, kampanie informacyjne, wsparcie dla rozwoju efektywnych energetycznie technologii, standaryzacja i przepisy dotyczące minimalnych wymagań efektywnościowych i etykietowania, „Zielone zamówienia publiczne” to tylko niektóre z tych działań.

Zobowiązania redukcyjne gazów cieplarnianych, obligują do działań polegających głównie na przedstawieniu gospodarki na gospodarkę niskoemisyjną, a tym samym ograniczeniu emisji gazów cieplarnianych i innych substancji. Jest to kluczowy krok w kierunku zapewnienia stabilnego środowiska oraz długofalowego zrównoważonego rozwoju.

Niniejszym „Plan”, poprzez swój charakter, wpisuje się w politykę ekologiczną prezentowaną na poziomie międzynarodowym, w tym Unii Europejskiej.

6.4.2 Zgodność zapisów „Planu” z głównymi dokumentami strategicznymi i planistycznymi na poziomie krajowym, regionalnym oraz lokalnym

Poniżej w tabeli wyszczególniono, wraz z podaniem kontekstu, kluczowe (pod względem obszaru zastosowania oraz poruszanych zagadnień) dokumenty strategiczne i planistyczne, potwierdzające zbieżność niniejszego „Planu” z prowadzoną polityką krajową, regionalną i lokalną.

Tabela nr 6.4.2-1. Wykaz dokumentów strategicznych i planistycznych, wraz z podaniem kontekstu funkcjonowania, obejmujących zagadnienia związane z „Planem”

Lp.	Nazwa dokumentu	Kontekst krajowy	Kontekst regionalny	Kontekst lokalny
1	2	3	4	5
1	Strategia Rozwoju Kraju 2020	X		
2	Polityka energetyczna Polski do 2030 roku	X		
3	Polityka Ekologiczna Państwa na lata 2009-2012 z perspektywą do roku 2016	X		
4	Strategia Rozwoju Województwa Lubuskiego z horyzontem czasowym do roku 2020		X	
5	Regionalny Program Operacyjny Województwa Lubuskiego na lata 2014-2020, wersja 5.1		X	
6	Strategia Energetyki Województwa Lubuskiego		X	
7	Program Ochrony Środowiska Województwa Lubuskiego na lata 2012-2015 z perspektywą do roku 2019		X	
8	„Program ochrony powietrza dla strefy lubuskiej” - Uchwała Nr XLVI/552/14 Sejmiku Województwa Lubuskiego z dnia 24 marca 2014 r. w sprawie określenia „Programu ochrony powietrza dla strefy lubuskiej”)		X	
9	„Studium uwarunkowań i kierunków zagospodarowania przestrzennego dla gminy Sulechów” studium uchwalone Uchwałą Nr 0007.189.2016 Rady Miejskiej w Sulechowie z dnia 16 lutego 2016 r.			X
10	Strategia Rozwoju Obszarów Wiejskich Gminy Sulechów Na Lata 2000 – 2010			X
11	Program Ochrony Środowiska wraz z planem gospodarki odpadami dla Gminy Sulechów			X
12	Strategia Rozwoju Gminy Sulechów na lata 2012-2022 przyjęta uchwałą Nr 0007.177.2012 Rady Miejskiej w Sulechowie z dnia 21 lutego 2012 r.			X

6.4.3 Poziom krajowy

„Plan gospodarki niskoemisyjnej dla Gminy Sulechów na lata 2014 – 2020” wykazuje w swych zapisach zgodność z m.in. poniższymi dokumentami na poziomie krajowym.

Strategia Rozwoju Kraju 2020

W zakresie gospodarki niskoemisyjnej zawarte są w Strategii Rozwoju Kraju następujące zapisy:

II.6.2. Poprawa efektywności energetycznej m.in. wsparcie termomodernizacji budynków i modernizacji istniejących systemów ciepłowniczych z zastosowaniem dostępnych i sprawdzonych technologii, rozwój energetyki rozproszonej poza istniejącą siecią energetyczną z wykorzystaniem lokalnych odnawialnych źródeł oraz

II.6.3. Zwiększenie dywersyfikacji dostaw paliw i energii m.in. zwiększenie wykorzystania OZE oraz

II.6.4. Poprawa stanu środowiska m.in. prowadzenie długofalowej polityki ograniczenia emisji w sposób zachęcający do zmian technologii produkcyjnych, poprawa efektywności infrastruktury ciepłowniczej, modernizacji oświetlenia.

Plan” wpisuje się w cele określone w Strategii Rozwoju Kraju. Cele i założenia „Planu” są zgodne z dokumentami na szczeblu krajowym.

Polityka Ekologiczna Państwa na lata 2009-2012 z perspektywą do roku 2016

Działania przewidziane do realizacji w przedmiotowym „Planie” zmierzają m.in. do redukcji emisji gazów cieplarnianych oraz pyłów PM10 i PM2,5 na terenie gminy. Można zatem stwierdzić, że założenia „Planu” wpisują się w założenia Polityki Ekologicznej Państwa.

6.4.4 Poziom regionalny

„Plan gospodarki niskoemisyjnej dla Gminy Sulechów na lata 2014 – 2020” wykazuje w swych zapisach zgodność z m.in. poniższymi dokumentami na poziomie regionalnym.

Strategia rozwoju województwa lubuskiego z horyzontem czasowym do roku 2020

W zakresie gospodarki niskoemisyjnej zawarte są w Strategii Rozwoju następujące zapisy:

Cele strategiczne to:

- Efektywne, prorozwojowe wykorzystanie zasobów środowiska przyrodniczego i kulturowego.

Cele operacyjne to:

- stworzenie na terenie województwa wysokosprawnych i czystych ekologicznie systemów energetycznych,
- zapewniających bezpieczeństwo energetyczne i optymalne wykorzystanie surowców energetycznych oraz infrastruktury energetycznej tj. pełne i bezawaryjne zaopatrzenie mieszkańców i podmiotów gospodarczych w energię elektryczną, ciepło, gaz ziemny i paliwa; z zastosowaniem rozwiązań energooszczędnych w gospodarce i budownictwie, umożliwiających ograniczenie zużycia energii i oddziaływania na środowisko oraz minimalizację cen mediów energetycznych.

Kierunki działań to m.in.

- Poprawa efektywności energetycznej;
- Propagowanie zrównoważonego „zielonego” budownictwa;
- Wspieranie rozwoju sieci gazowych istotnych dla zaopatrywania województwa.

Powyższe działania są zgodne z założeniami określonymi w „Planie”, który zakłada poprawę efektywności energetycznej, poprzez działania, m.in. termomodernizację budynków, wymianę źródeł ciepła na sprawniejsze i charakteryzujące się niższą emisyjnością oraz zwiększenie wykorzystywania źródeł odnawialnych na terenie gminy. Stwierdza się zatem, że założenia „Planu” wpisują się w cele określone w Strategii rozwoju województwa lubuskiego.

Strategia Energetyki Województwa Lubuskiego

PGN dla Gminy Czerwieńsk odnosi się w swych zapisach do celu operacyjnego CS2 „Wzrost udziału czystej energii”, który definiuje następujące cele operacyjne:

- Racjonalny rozwój energetyki wiatrowej;
- Wykorzystanie potencjału biomasy;
- Wykorzystanie energetycznego potencjału rzek;
- Wytwarzanie i energetyczne wykorzystanie biogazu;
- Pozyskiwanie energii w kolektorach słonecznych, instalacjach fotowoltaicznych i pompach ciepła;
- Energetyczne wykorzystanie odpadów.

Powyższe działania są zgodne z założeniami określonymi w „Planie”, który zakłada poprawę efektywności energetycznej, poprzez działania, m.in. zwiększenie wykorzystywania źródeł odnawialnych na terenie gminy. Stwierdza się zatem, że założenia „Planu” wpisują się w cele określone w Strategii Energetyki Województwa Lubuskiego.

Program Ochrony Środowiska Województwa Lubuskiego na lata 2012-2015 z perspektywą do 2019 roku.

PGN wpisuje się w założenia niniejszego dokumentu w zakresie:

- Odnawialnych źródeł energii (OZE)

Cel długoterminowy do roku 2019 to ograniczanie zużycia energii oraz zwiększenie wykorzystania odnawialnych źródeł energii. Cel krótkoterminowy do roku 2015 Zwiększenie wykorzystania niekonwencjonalnych źródeł energii.

- Ochrony powietrza atmosferycznego

Cel długoterminowy to kontynuacja działań zmierzających do poprawy jakości powietrza. Cel krótkoterminowy to wdrażanie i realizacja założeń programów służących ochronie powietrza.

Powyższe działania są zgodne z założeniami określonymi w „Planie”, które zmierzają do redukcji emisji gazów cieplarnianych oraz pyłów PM10 i PM2,5 na terenie gminy poprzez działania, m.in. termomodernizację budynków, wymianę źródeł ciepła na sprawniejsze i charakteryzujące się niższą emisyjnością oraz zwiększenie wykorzystywania źródeł odnawialnych na terenie gminy. Stwierdza się zatem, że założenia „Planu” wpisują się w cele określone w Strategii rozwoju województwa lubuskiego.

Regionalny Program Operacyjny Województwa Lubuskiego na lata 2014-2020, wersja 5.1

PGN dla Gminy Czerwieńsk odnosi się w swych zapisach do 2.A.1 Oś priorytetowa 3 efektywność energetyczna i gospodarka niskoemisyjna w regionie

Celem głównym OP 3. jest przejście na gospodarkę niskoemisyjną poprzez wykorzystanie odnawialnych źródeł energii i wzrost efektywności energetycznej. Priorytet inwestycyjny Cel szczegółowy OP 3

PI 4.1. Zwiększenie udziału produkcji energii z OZE na terenie województwa lubuskiego.

PI 4.3. Racjonalizacja zużycia energii w sektorze publicznym i mieszkaniowym.

PI 4.5. Ograniczenie emisji zanieczyszczeń do atmosfery.

PI 4.7. Rozwój energetyki rozproszonej opartej na skojarzonym wytwarzaniu ciepła i energii elektrycznej.

Powyższe działania są zgodne z założeniami określonymi w „Planie”, który zakłada poprawę efektywności energetycznej, poprzez działania, m.in. termomodernizację budynków, wymianę źródeł ciepła na sprawniejsze i charakteryzujące się niższą emisyjnością oraz zwiększenie wykorzystywania źródeł odnawialnych na terenie gminy. Stwierdza się zatem, że założenia „Planu” wpisują się w cele określone w Regionalnym Programie Operacyjnym Województwa Lubuskiego.

6.5 Rozwiązania organizacyjne w jednostkach samorządu terytorialnego dla realizacji celów i zadań określonych w opracowanych dokumentach - przydzielenie określonym wydziałom/biuram stosownych kompetencji, dla realizacji celów określonych w Programie Gospodarki Niskoemisyjnej w ramach przyjętego Porozumienia Międzygminnego. Przeprowadzenie szkoleń dla pracowników Urzędów Miast i Gmin.

Prywatne inwestycje dokonywane z domowego budżetu zwykle opierają się na zasadzie „minimum kosztów inwestycyjnych”. Do eksploatacji wykorzystywane są więc rozwiązania najtańsze, czyli kotły mało efektywne, spalające najgorsze dostępne nośniki energii.

Wykorzystanie preferencyjnych kredytów na termomodernizację, szczególnie przez indywidualne gospodarstwa jest znikome. Wynika to z powszechnie znanej nadmiernej dbałości banków o tzw. zabezpieczenia. Poza tym bardzo trudno przygotować część techniczno-ekonomiczną wniosku. Istnieje zatem potrzeba wdrażania programowych rozwiązań, które umożliwią wykorzystanie nowych technologii wpływających na zmniejszenie zużycia paliw i co się z tym wiąże ograniczenie emisji szkodliwych zanieczyszczeń.

Programowe rozwiązania to szereg różnorodnych, precyzyjnie realizowanych działań (skoordynowanych w czasie), do których należą między innymi:

- Zorganizowanie i przeprowadzenie akcji informacyjnej wśród mieszkańców objętych programem,
- Inwentaryzacja stanu istniejącego oraz pomoc w przygotowaniu projektów i wniosków koniecznych do przystąpienia do programu,
- Uruchomienie punktu konsultacyjnego dla mieszkańców, udzielającego informacji o warunkach formalnych i technicznych, o urządzeniach, firmach instalatorskich spełniających wymagania programu i posiadających stosowne uprawnienia,
- Ustalenie harmonogramów rzeczowych i finansowych,
- Sprawdzenie zgodności wykonania indywidualnych projektów z wymogami programu,
- Nadzór nad realizacją oraz sprawdzenie zgodności z wymogami,
- Rozliczenie rzeczowe i finansowe programu.

7. Wyniki bazowej inwentaryzacji emisji dwutlenku węgla

7.1 Wielkość zużycia energii oraz emisji CO₂

Określono wielkość zużycia energii oraz emisji CO₂ po przeprowadzeniu inwentaryzacji, która obejmuje emisję gazów cieplarnianych wynikającą ze zużycia energii finalnej na terenie miasta. Poprzez zużycie energii finalnej rozumie się zużycie energii cieplnej, energii paliw stałych i płynnych, energii elektrycznej oraz energii gazu.

W poniższej tabeli przedstawiono podsumowanie zużycia energii oraz emisji gazów cieplarnianych z terenu gminy Sulechów. Zużyta energia oraz emisja CO₂ zawiera również energię i emisję związaną z działalnością samorządu. Osobno wydzielono energię i emisję związaną z aktywnością samorządu w celu podkreślenia stopnia jego odpowiedzialności w zużyciu energii i całkowitej emisji z terenu gminy.

Tabela nr 7.1-1 Całkowita zużyta energia oraz całkowita emisja z terenu gminy – w tonach dwutlenku węgla (Mg CO₂)

Lp.	Rodzaj	Całkowita energia zużyta [MWh]		Całkowita emisja [Mg CO ₂]		Wykorzystanie OZE w produkcji energii [MWh]	
		Rok bazowy	Rok 2013	Rok bazowy	Rok 2013	Rok bazowy	Rok 2013
1	2	3	4	5	6	7	8
1	Całkowita wielkość z terenu miasta, w tym	669534,31	680551,74	224450,64	227299,15	177,60	177,60
2	– sektor samorząd	60001,89	60005,30	18850,02	18850,86	177,60	177,60
3	– sektor społeczeństwo	609532,41	620546,44	205600,62	208448,29	0,00	0,00
4	Udział samorządu w całkowitej wielkości [%]	8,96	8,82	8,40	8,29	100,00	100,00

Całkowita energia zużyta na obszarze gminy w roku 2013 zwiększyła się w stosunku do roku bazowego o 11 017,43 MWh, a całkowita zużyta energia z sektora samorządu (obiektów użyteczności publicznej) w 2013 r. zwiększyła się, w stosunku do roku bazowego o 3,41 MWh.

Całkowita emisja z terenu gminy Sulechów wyniosła w roku bazowym 224 450,64 Mg CO₂, a emisja z sektora samorządu w całkowitej emisji wyniosła 8,4%. Emisja CO₂ na jednego mieszkańca miasta (tzw. ślad węglowy) wynosi około 8,4 tony (orientacyjny ślad węglowy dla Polski wynosi 8,7). Z przeprowadzonej w roku 2013 inwentaryzacji kontrolnej (MEI) wynika, że całkowita emisja z terenu gminy Sulechów wyniosła 227 299,15 Mg CO₂, zwiększyła się zatem w stosunku do roku bazowego o około 1,2%. Jest to wynik przede wszystkim realizowanej przez gminę polityki ekologicznej i zrealizowanych na terenie gminy działań.

7.2 Emisja CO₂ związana z poszczególnymi sektorami

7.2.1 Emisja związana z działalnością samorządową

W tym punkcie przedstawiono emisję CO₂ związaną z działalnością samorządową w podziale na poszczególne podgrupy działalności uwzględnione w inwentaryzacji emisji. Grupa ta jest szczególnie istotna w inwentaryzacji, ponieważ reprezentuje ona część emisji z obszaru gminy, na który władze Gminy mają bezpośredni wpływ.

W poniższej tabeli przedstawiono porównanie emisji CO₂ z działalności samorządowej w roku bazowym i roku 2013.

Tabela nr 7.2.1-1 Porównanie emisji CO₂ z działalności samorządowej w roku bazowym i roku 2013

Lp.	Źródło emisji	Całkowita energia MWh/rok	Całkowita emisja CO ₂ Mg/rok	Udział źródła w emisji sumarycznej %
1	2	3	4	5
Rok bazowy				
1	Zużycie energii elektrycznej budynki użyteczności publicznej	3379,38	3318,55	17,6
2	Oświetlenie dróg i obiektów publicznych - energia elektryczna	591,30	580,66	3,1
3	Ogrzewanie obiektów użyteczności publicznej	54533,12	14553,50	77,2
4	Pojazdy użyteczności publicznej - paliwa	1488,49	397,30	2,1
5	Składowanie odpadów	0,00	0,00	0,0
6	Gospodarka wodno-ściekowa – energia elektryczna	0,00	0,00	0,0
7	Wytworzenie energii przez OZE	9,600	0,00	0,0
Suma rok bazowy		60001,89	18850,02	100
Rok 2013				
1	Zużycie energii elektrycznej budynki użyteczności publicznej	3379,38	3318,55	17,6
2	Oświetlenie dróg i obiektów publicznych - energia elektryczna	591,30	580,66	3,1
3	Ogrzewanie obiektów użyteczności publicznej	54533,12	14553,50	77,2
4	Pojazdy użyteczności publicznej - paliwa	1491,90	398,15	2,1
5	Składowanie odpadów	0,00	0,00	0,0
6	Gospodarka wodno-ściekowa – energia elektryczna	0,00	0,00	0,0
7	Wytworzenie energii przez OZE	9,600	0,00	0,0
Suma rok 2013		60005,30	18850,86	100

7.2.1.1 Budynki

W tej podgrupie źródeł uwzględniono emisje wynikające z użytkowania budynków tj. ogrzewanie, zużycie energii elektrycznej oraz przygotowanie ciepłej wody użytkowej. Uwzględniono budynki położone na terenie gminy, należące do Gminy lub te, w których Gmina ma udziały, takie jak:

- budynki administracyjne,
- budynki będące we władaniu Gminy tj. spółki gminne oraz spółki z jej udziałem (np. budynki techniczne),
- szkoły, przedszkola,
- obiekty sportowo-rekreacyjne.

W tej podgrupie uwzględniono również część budynków mieszkalnych należących do Gminy lub będących częściową własnością Gminy (np. budynki mieszkalnictwa społecznego).

Emisja CO₂ ze zużycia energii elektrycznej w roku bazowym wynosiła 3318,55 Mg natomiast w 2013 około 3318,55 Mg. Nie zmieniła się natomiast emisja CO₂ z energii na ogrzewanie budynków publicznych i wyniosła 77,2% całkowitej emisji.

7.2.1.2 Pojazdy

W tej podgrupie uwzględniono wyłącznie pojazdy będące w użytkowaniu Gminy (pojazdy służbowe) oraz spółek gminnych (pojazdy specjalne). Z tego względu w inwentaryzacji wydzielono następujące kategorie pojazdów:

- osobowe,
- dostawcze,
- specjalne – głównie sprzęt budowlany (ładowarki, koparki, ciągniki rolnicze itp.).

Emisja z obszaru transportu w roku bazowym wyniosła 397,30 Mg natomiast w 2013 roku wzrosła do 398,15 Mg CO₂.

Gmina Sulechów planuje realizację zadania „Budowa ścieżek/tras rowerowych na terenie gminy Sulechów o długości 80km”. Realizacja działania wpłynie pozytywnie na ograniczenie emisji zanieczyszczeń powietrza z dróg poprzez częściowe przeniesienie ruchu na bezemisyjny środek transportu.

Gmina Sulechów nie przewiduje realizacji innych działań inwestycyjnych w obszarze zużycia energii w obszarze transportu w latach objętych niniejszym „Planem”. Uwarunkowane jest to aspektami technicznymi i organizacyjno-finansowymi. Przy najbliższej aktualizacji „Planu” Gmina rozpatrzy możliwość uwzględnienia tego typu działań w PGN.

7.2.1.3 Oświetlenie publiczne

W tej podgrupie uwzględniono całkowitą ilość energii zużytą na potrzeby przestrzeni publicznej, iluminacji budynków i sygnalizacji świetlnej. Emisja w roku bazowym oraz w roku 2013 kształtowała się na podobnym poziomie 398,15 Mg CO₂.

7.2.1.4 Gospodarka wodno-ściekowa

W gospodarce wodno-ściekowej uwzględniono całkowite zużycie energii przez spółki zajmujące się dostarczaniem wody na terenie gminy oraz odbiorem i transportem ścieków (przepompownie) włącznie ze zużyciem energii w budynkach biurowych). Podczas przeprowadzania inwentaryzacji źródeł emisji CO₂ nie udało się pozyskać kompletnych danych dla całego obszaru gospodarki wodno-ściekowej, zarówno dla roku bazowego, jak i kontrolnego. Przy realizacji działań związanych z tym obszarem zostanie przeprowadzona inwentaryzacja.

7.2.1.5 Gospodarka odpadami

W zakresie odpadów uwzględniono odpady powstałe wskutek aktywności samorządu (uwzględniono odpady powstałe w obiektach należących do Gminy). Emisję określono na podstawie ilości przekazanych do składowania odpadów (za wyjątkiem osadów ściekowych) – jeżeli odpady przetwarzane były w inny sposób ich ilość nie były brane pod uwagę (nie była wliczana do całkowitej emisji). Powoduje to znaczne zmiany w wielkości emisji z obszaru gospodarki odpadami jednostek gminnych, dlatego wielkość określoną dla tej podgrupy należy traktować, jako szacunkową, dającą przybliżony obraz emisji.

7.2.2 Emisja związana z działalnością społeczeństwa

W tym punkcie przedstawiono informacje i dane dotyczące emisji gazów cieplarnianych w grupie społeczeństwa. Na terenie gminy wyodrębniono następujące podgrupy źródeł emisji:

- mieszkalnictwo – obejmuje wszystkie budynki mieszkalne (jedno i wielorodzinne, w tym spółdzielnie wymienione w tabeli 5.1.2.7-1) na terenie gminy (z wyłączeniem budownictwa socjalnego, które ujęto w działalności samorządowej) oraz kotłownie lokalne i sieciowe,
- budynki usługi – obejmuje przedsiębiorstwa handlowo-usługowe,
- przemysł – obejmuje przedsiębiorstwa klasyfikowane, jako produkcyjne (z wyłączeniem instalacji objętych systemem handlu uprawnieniami do emisji gazów cieplarnianych),
- transport – obejmuje ruch lokalny na terenie gminy (bez transportu kolejowego),
- odpady – przekazane do składowania odpady komunalne z obszarów społeczeństwo, usługi i przemysł.

W inwentaryzacji nie uwzględniano gospodarki rolnej.

W poniższej tabeli przedstawiono porównanie zużycia energii z paliw i wielkość emisji z działalności społeczeństwa w roku bazowym i roku 2013.

Tabela nr 7.2.2.-1 Porównanie zużycia energii z paliw i wielkość emisji z działalności społeczeństwa w roku bazowym i roku 2013

Lp.	Źródło emisji	Całkowita energia MWh/rok	Całkowita emisja CO ₂ Mg/rok	Udział źródła w emisji sumarycznej %
1	2	3	4	5
Rok bazowy				
1	Zużycie energii elektrycznej budynki mieszkalne	20989,29	20611,48	10,0
2	Zużycie energii elektrycznej usługi	0,00	0,00	0,0
3	Zużycie energii elektrycznej przemysł	29639,29	29105,78	14,2
4	Ogrzewanie budynków mieszkalnych	121997,82	27566,01	13,4
5	Ogrzewanie budynków usługi	0,00	0,00	0,0
6	Ogrzewanie budynków przemysł	262109,01	82946,01	40,3
7	Pojazdy transport - paliwa w tym energia elektryczna dla pojazdów (społeczeństwo, usługi, przemysł)	174797,01	45371,33	22,1
8	Składowanie odpadów (społeczeństwo, usługi, przemysł)	0,00	0,00	0,0
9	Wytworzenie energii przez OZE	0,000	0,00	0,0
Suma rok bazowy		609532,41	205600,62	100
Rok 2013				
1	Zużycie energii elektrycznej budynki mieszkalne	20989,29	20611,48	9,9
2	Zużycie energii elektrycznej usługi	0,00	0,00	0,0
3	Zużycie energii elektrycznej przemysł	29639,29	29105,78	14,0
4	Ogrzewanie budynków mieszkalnych	121997,82	27566,01	13,2
5	Ogrzewanie budynków usługi	0,00	0,00	0,0
6	Ogrzewanie przemysł	262109,01	82946,01	39,8
7	Pojazdy transport - paliwa w tym energia elektryczna dla pojazdów (społeczeństwo, usługi, przemysł)	185811,03	48219,00	23,1
8	Składowanie odpadów (społeczeństwo, usługi, przemysł)	0,00	0,00	0,0
9	Wytworzenie energii przez OZE	0,000	0,00	0,0
Suma rok 2013		620546,44	208448,29	100

7.2.3 Mieszkalnictwo

W przypadku mieszkalnictwa o wielkości emisji CO₂ decyduje ilość zużytej energii elektrycznej oraz ciepłej do ogrzewania. Emisja CO₂ ze zużycia energii elektrycznej i ogrzewania w roku bazowym wynosiła około:

- energia elektryczna 20611,48 Mg,
- ogrzewanie budynków 27566,01 Mg,

natomiast w 2013 roku emisja wyniosła:

- energia elektryczna 20611,48 Mg,
- ogrzewanie budynków 27566,01 Mg.

Emisja ogółem CO₂ z grupy mieszkalnictwa w 2013 roku pomimo zwiększenia powierzchni użytkowej budynków na terenie gminy wzrosła nieznacznie w stosunku do roku bazowego.

Zmiany wielkości emisji uwarunkowane są przede wszystkim długością okresu grzewczego. Przeprowadzane działania termomodernizacyjne oraz wymiany źródeł ciepła na bardziej efektywne (o większej sprawności), przyczynią się w szczególności do ograniczenia zużycia węgla, a także do ograniczenia zużycia pozostałych paliw.

7.2.4 Handel, usługi i przemysł

W tej podgrupie źródeł o wielkości emisji CO₂, tak jak w przypadku mieszkalnictwa, decyduje ilość zużytej energii elektrycznej oraz ciepłej (paliwa).

W obszarze przemysłu emisja CO₂ w roku bazowym wyniosła:

- z tytułu zużycia energii elektrycznej 29105,78 Mg,
- z tytułu ogrzewania 82946,01 Mg,

natomiast w roku 2013 wyniosła:

- z tytułu zużycia energii elektrycznej 29105,78 Mg,
- z tytułu ogrzewania 82946,01 Mg.

Obszar związany z usługami nie został zinwentaryzowany. W przypadku realizacji działań w tym obszarze zostanie przeprowadzona inwentaryzacja.

7.2.4.1 Transport

Podgrupa ta zawiera wszystkie emisje związane ze zużyciem paliw silnikowych w pojazdach poruszających się po terenie gminy. Uwzględniono ruch lokalny oraz tranzytowy przez gminę.

Zgodnie z ogólnokrajowym trendem wzrasta ilość samochodów oraz intensywność ich użytkowania, co przekłada się na wzrost emisji z transportu. Jednocześnie średnia wieku pojazdów w Polsce ulega zmianie (jest coraz większy udział samochodów nie przekraczających 10 lat), zatem zmniejsza się średnie zużycie paliw. Źródłami emisji w tej grupie są procesy spalania benzyn, oleju napędowego oraz LPG, przy czym udział benzyn zmniejsza się na korzyść oleju napędowego i LPG.

Szacowana emisja CO₂ w roku bazowym ogółem (benzyna + olej) wyniosła 45371,33 Mg, a w roku 2013 około 48219,00 Mg czyli nastąpił wzrost, prawdopodobnie wskutek większej liczby pojazdów.

7.2.4.2 Gospodarka odpadami

Podczas przeprowadzania inwentaryzacji źródeł emisji CO_{2e} nie udało się pozyskać danych dotyczących ilości wytworzonych odpadów, zarówno dla roku bazowego, jak i kontrolnego.

8. Działania/zadania i środki zaplanowane na cały okres objęty planem. Długoterminowa strategia, cele i zobowiązania. Krótco/średnioterminowe działania/zadania (opis, podmioty odpowiedzialne za realizację, harmonogram, koszty, wskaźniki).

8.1 Lokalny zasięg działań

Działania ujęte w planie dotyczą szerebła lokalnego, tj. objętej planem gminy Sulechów.

8.2 Geograficzny zasięg działań

Zadania przewidziane w niniejszym „Planie” obejmują obszar terytorialny miasta i gminy Sulechów.

8.3 Niskoemisyjny charakter działań

W niniejszym „Planie” skoncentrowano się na działaniach niskoemisyjnych i efektywnie wykorzystujących zasoby, w tym poprawie efektywności energetycznej, wykorzystaniu OZE, ze szczególnym uwzględnieniem obszarów, na których odnotowano przekroczenia dopuszczalnych stężeń zanieczyszczeń w powietrzu.

Kierunkami głównymi PGN jest uzyskanie mniejszego zużycia energii cieplnej i elektrycznej (również poprzez zwiększenie udziału OZE w ogólnym bilansie produkcji i zużycia energii) w poszczególnych obszarach, skutkujące osiągnięciem celu, jakim jest redukcja emisji CO₂ do roku 2020.

Kierunkami pośrednimi są:

- dalsza gazyfikacja gminy i stopniowe zastępowanie źródeł wykorzystujących węgiel na źródła wykorzystujące gaz sieciowy,
- wyraźne oszczędności w budżecie, dzięki ograniczeniu i optymalizacji zużycia energii elektrycznej a także innych mediów,
- udoskonalenie zarządzania, wykorzystanie potencjału miasta w zakresie ograniczania emisji zanieczyszczeń,
- poprawa jakości powietrza,
- lepszy wizerunek władz samorządowych w oczach mieszkańców,
- ograniczenie zużycia i kosztów energii używanej przez odbiorców,
- zwiększenie komfortu korzystania z budynków i instalacji,
- ochrona zdrowia obywateli,
- bezpieczeństwo energetyczne, ekologiczne i ekonomiczne,
- modernizacja obiektów miejskich,
- monitoring zużycia energii w budynkach Gminy,
- wprowadzanie nowoczesnych rozwiązań w oświetleniu dróg,
- edukacja mieszkańców w zakresie OZE oraz efektywnego gospodarowania energią,
- rozwój i modernizacja ciepłownictwa opartego o lokalne kotłownie i wykorzystujące OZE,
- wprowadzanie nowoczesnych technologii w budownictwie,
- przygotowanie pracowników Urzędu Miejskiego do roli specjalistów w zakresie efektywności energetycznej.

8.4 Działania inwestycyjne w obszarze ograniczenia zużycia energii w budynkach/instalacjach

W niniejszym „Planie” wskazano działania inwestycyjne w obszarze ograniczenia zużycia energii w budynkach/instalacjach (obejmujących budynki i urządzenia komunalne, budynki i urządzenia przemysłowe, budynki mieszkalne, oświetlenie uliczne, zakłady przemysłowe - fakultatywnie), dystrybucji ciepła.

Do działań inwestycyjnych w powyższym zakresie należą:

- termomodernizacja budynków mieszkalnych,
- termomodernizacja obiektów publicznych i budynków gminnych,
- energooszczędne oświetlenie drogowe,
- mobilność gminna,
- działania zgłoszone przez Lubuski Zarząd Melioracji i Urządzeń Wodnych (termomodernizacja i zabudowa OZE).

Szczegółowe informacje o powyższych działaniach wymieniono w punkcie 8.8.

8.5 Działania inwestycyjne w obszarze ograniczenia zużycia energii w transporcie

W niniejszym „Planie” wskazano działania inwestycyjne w obszarze ograniczenia zużycia energii w transporcie (transport publiczny, transport prywatny i komercyjny).

Do działań inwestycyjnych w powyższym zakresie należy budowa ścieżek rowerowych.

Szczegółowe informacje o powyższych działaniach wymieniono w punkcie 8.8.

8.6 Działania inwestycyjne w gospodarce odpadami

W niniejszym „Planie” nie przewidziano działań w obszarze związanym z gospodarką odpadami.

8.7 Działania inwestycyjne w zakresie produkcji energii

W niniejszym „Planie” nie przewidziano działań inwestycyjnych w zakresie produkcji energii i ciepła.

8.8 Harmonogram działań

W poniższej tabeli przedstawiono proponowany w latach 2015-2020 zakres działań wynikający z analiz dokonanych w niniejszym Planie Gospodarki Niskoemisyjnej. Do priorytetowych działań charakteryzujących się największą skutecznością ograniczenia emisji CO₂ w niniejszym „Planie” zaliczono termomodernizację obiektów oraz zabudowę instalacji OZE.

Do oszacowania kosztów działań przyjęto:

- średnia wysokość nakładów na jednostkę mocy ogniowa fotowoltaicznego: 4 000,00 - 6 000,00 zł/kW,
- średnia wysokość nakładów na termomodernizację budynków i montaż energooszczędnego oświetlenia w budynkach 250 - 500,00 zł/m²,
- średnia wysokość nakładów na wymianę oświetlenia ulicznego - 1000,00 zł/oprawę.

 INFRASTRUKTURA I ŚRODOWISKO <small>NARODOWA STRATEGIA SPÓJNOŚCI</small>	 Plan gospodarki niskoemisyjnej dla Gminy Sulechów na lata 2014 – 2020	UNIA EUROPEJSKA FUNDUSZ SPÓJNOŚCI 
---	---	--

Tabela nr 8.8-1 Harmonogram działań – gmina

Lp.	Rodzaj działania	Koszt działania w zł	Podmiot odpowiedzialny / termin realizacji	Beneficjent	Źródło finansowania	Efekt energetyczny w MWh/rok	Sposób wyliczenia efektu energetycznego	Efekt emisyjny w Mg CO ₂ /rok	Sposób wyliczenia efektu emisyjnego	Ilość energii wytworzona z OZE w MWh/rok
1	2	3	4	5	6	7	8	9	10	11
1	Montaż instalacji OZE									
1.1	Zabudowa OZE na budynku Wojewódzkiego Magazynu Przeciwpowodziowego - Prosta 8, Sulechów	168 000,00	Lubuski Zarząd Melioracji i Urządzeń Wodnych / 2016-2017	Lubuski Zarząd Melioracji i Urządzeń Wodnych	Budżet Marszałka	15,19	Obliczono moc instalacji na podstawie powierzchni pod instalację. Moc 1 instalacji 10 kW pozwala uzyskać ok. 6,63 MWh energii.	14,92	Emisja wyliczona ze współczynnika CO ₂ dla energii elektrycznej nie produkowanej lokalnie i ilości wyprodukowanej energii z OZE (0,982 Mg / MWh)	15,19
1.2	Budowa gruntowej pompy ciepła (15kW) do celów grzewczych obiektu. Budowa odnawialnego źródła energii polegająca na instalacji kolektorów słonecznych dla wspomagania obiegu c.w.u. Modernizacja dotychczasowego źródła energii (gaz propan - butan) jako uzupełniającego. - "Dom Studenta - akademik nr 1" ul. Prosta 7a	104 790,00	Państwowa Wyższa Szkoła Zawodowa w Sulechowie / 2015-2020	Państwowa Wyższa Szkoła Zawodowa w Sulechowie	NFOŚiGW, WFOŚiGW, dotacje, środki własne	231,83	Efekt wyliczono na podstawie zapotrzebowania cieplnego budynku. Efektem energetycznym jest różnica wynikająca z wyprodukowania energii przez pompę ciepła zamiast kotła gazowego: Moc pompy * czas pracy (6000h) * Efektywność cieplna pompy (4) *	60,91	Efekt wyliczono na podstawie zapotrzebowania cieplnego budynku. Efektem emisyjnym jest różnica wynikająca z wyprodukowania energii przez pompę ciepła zamiast kotła gazowego: Emisja ze spalania gazu w kotle * 0,8 (równoważnik wyprodukowanej energii przez pompę). Dodatkowy efekt to uzysk energii z kolektorów słonecznych o mocy 6kW/budynek, pomniejszający zapotrzebowanie na energię a tym samym redukujący emisję.	231,83

Tabela nr 8.8-1 Harmonogram działań – gmina

Lp.	Rodzaj działania	Koszt działania w zł	Podmiot odpowiedzialny / termin realizacji	Beneficjent	Źródło finansowania	Efekt energetyczny w MWh/rok	Sposób wyliczenia efektu energetycznego	Efekt emisyjny w Mg CO ₂ /rok	Sposób wyliczenia efektu emisyjnego	Ilość energii wytworzona z OZE w MWh/rok
1	2	3	4	5	6	7	8	9	10	11
1.3	Budowa gruntowej pompy ciepła (15kW) do celów grzewczych obiektu. Budowa odnawialnego źródła energii polegająca na instalacji kolektorów słonecznych dla wspomagania obiegu c.w.u. Modernizacja dotychczasowego źródła energii (gaz propan - butan) jako uzupełniającego. - "Dom Studenta - akademik nr 2" ul. Prosta 7b	104 790,00				231,83	Współczynnik straty energii - 20% zużywanego paliwa z źródła energii uzupełniającego. Dodatkowy efekt to uzysk energii z kolektorów słonecznych o mocy 6kW/budynek, pomniejszający zapotrzebowanie na energię.	60,91		231,83

Tabela nr 8.8-1 Harmonogram działań – gmina

Lp.	Rodzaj działania	Koszt działania w zł	Podmiot odpowiedzialny / termin realizacji	Beneficjent	Źródło finansowania	Efekt energetyczny w MWh/rok	Sposób wyliczenia efektu energetycznego	Efekt emisyjny w Mg CO ₂ /rok	Sposób wyliczenia efektu emisyjnego	Ilość energii wytworzona z OZE w MWh/rok
1	2	3	4	5	6	7	8	9	10	11
1.4	Budowa gruntowej pompy ciepła (10kW) do celów grzewczych obiektu. Budowa odnawialnego źródła energii polegająca na instalacji kolektorów słonecznych dla wspomagania obiegu c.w.u. Modernizacja dotychczasowego źródła energii (gaz propan - butan) jako uzupełniającego. - "Budynek laboratoryjno-badawczy" ul. Armii Krajowej 51a	102 330,00				160,15		46,11		160,15
1.5	Budowa pompy ciepła typu powietrze - woda (10kW) do celów grzewczych obiektu. Budowa odnawialnego źródła energii polegająca na instalacji kolektorów słonecznych dla wspomagania obiegu c.w.u. - "Ośrodek Jeździecki - ujeżdżalnia" Kalsk 67	83 880,00				129,45		70,92		129,45

Tabela nr 8.8-1 Harmonogram działań – gmina

Lp.	Rodzaj działania	Koszt działania w zł	Podmiot odpowiedzialny / termin realizacji	Beneficjent	Źródło finansowania	Efekt energetyczny w MWh/rok	Sposób wyliczenia efektu energetycznego	Efekt emisyjny w Mg CO ₂ /rok	Sposób wyliczenia efektu emisyjnego	Ilość energii wytworzona z OZE w MWh/rok
1	2	3	4	5	6	7	8	9	10	11
1.6	Budowa pompy ciepła typu powietrze - woda (6kW) do celów grzewczych obiektu. Budowa odnawialnego źródła energii polegająca na instalacji kolektorów słonecznych dla wspomagania obiegu c.w.u. Modernizacja dotychczasowego źródła energii (gaz zaazotowany Gz 41,5) jako uzupełniającego. - "Sala Gimnastyczna" ul. Armii Krajowej 47	93 000,00				69,18		61,44		69,18

Tabela nr 8.8-1 Harmonogram działań – gmina

Lp.	Rodzaj działania	Koszt działania w zł	Podmiot odpowiedzialny / termin realizacji	Beneficjent	Źródło finansowania	Efekt energetyczny w MWh/rok	Sposób wyliczenia efektu energetycznego	Efekt emisyjny w Mg CO ₂ /rok	Sposób wyliczenia efektu emisyjnego	Ilość energii wytworzona z OZE w MWh/rok
1	2	3	4	5	6	7	8	9	10	11
1.7	Budowa pompy ciepła typu powietrze - woda do celów (30kW) grzewczych obiektu. Budowa odnawialnego źródła energii polegająca na instalacji kolektorów słonecznych dla wspomagania obiegu c.w.u. Modernizacja dotychczasowego źródła energii (gaz zaazotowany Gz 41,5) jako uzupełniającego. - "Budynek dydaktyczny" ul. Armii Krajowej 48	102 330,00				391,89		149,74		391,89

Tabela nr 8.8-1 Harmonogram działań – gmina

Lp.	Rodzaj działania	Koszt działania w zł	Podmiot odpowiedzialny / termin realizacji	Beneficjent	Źródło finansowania	Efekt energetyczny w MWh/rok	Sposób wyliczenia efektu energetycznego	Efekt emisyjny w Mg CO ₂ /rok	Sposób wyliczenia efektu emisyjnego	Ilość energii wytworzona z OZE w MWh/rok
1	2	3	4	5	6	7	8	9	10	11
1.8	Budowa pompy ciepła typu powietrze - woda (10kW) do celów grzewczych obiektu. Budowa odnawialnego źródła energii polegająca na instalacji kolektorów słonecznych dla wspomagania obiegu c.w.u. Modernizacja dotychczasowego źródła energii (gaz zaazotowany Gz 41,5) jako uzupełniającego. - "Budynek dydaktyczny" ul. Armii Krajowej 50	102 330,00				145,33		58,09		145,33

Tabela nr 8.8-1 Harmonogram działań – gmina

Lp.	Rodzaj działania	Koszt działania w zł	Podmiot odpowiedzialny / termin realizacji	Beneficjent	Źródło finansowania	Efekt energetyczny w MWh/rok	Sposób wyliczenia efektu energetycznego	Efekt emisyjny w Mg CO ₂ /rok	Sposób wyliczenia efektu emisyjnego	Ilość energii wytworzona z OZE w MWh/rok
1	2	3	4	5	6	7	8	9	10	11
1.9	Budowa pompy ciepła typu powietrze - woda (20kW) do celów grzewczych obiektu. Budowa odnawialnego źródła energii polegająca na instalacji kolektorów słonecznych dla wspomagania obiegu c.w.u. Modernizacja dotychczasowego źródła energii (gaz zaazotowany Gz 41,5) jako uzupełniającego. - "Budynek dydaktyczny" ul. Armii Krajowej 51	117 090,00				269,15		103,48		269,15
1.10	Budowa gruntowej pompy ciepła (8kW) do celów grzewczych obiektu. Modernizacja dotychczasowego źródła energii (gaz zaazotowany Gz 41,5) jako uzupełniającego. - "Budynek dydaktyczno-laboratoryjny" Kalsk 67	91 260,00				127,12		43,71		127,12

Tabela nr 8.8-1 Harmonogram działań – gmina

Lp.	Rodzaj działania	Koszt działania w zł	Podmiot odpowiedzialny / termin realizacji	Beneficjent	Źródło finansowania	Efekt energetyczny w MWh/rok	Sposób wyliczenia efektu energetycznego	Efekt emisyjny w Mg CO ₂ /rok	Sposób wyliczenia efektu emisyjnego	Ilość energii wytworzona z OZE w MWh/rok
1	2	3	4	5	6	7	8	9	10	11
1.11	Budowa pompy ciepła typu powietrze - woda (10kW) do celów grzewczych obiektu. Budowa odnawialnego źródła energii polegająca na instalacji kolektorów słonecznych dla wspomagania obiegu c.w.u. Modernizacja dotychczasowego źródła energii (gaz zaazotowany Gz 50) jako uzupełniającego. - "Dom Studenta - akademik" Kalsk 73	112 170,00				191,53		20,76		191,53

Tabela nr 8.8-1 Harmonogram działań – gmina

Lp.	Rodzaj działania	Koszt działania w zł	Podmiot odpowiedzialny / termin realizacji	Beneficjent	Źródło finansowania	Efekt energetyczny w MWh/rok	Sposób wyliczenia efektu energetycznego	Efekt emisyjny w Mg CO ₂ /rok	Sposób wyliczenia efektu emisyjnego	Ilość energii wytworzona z OZE w MWh/rok
1	2	3	4	5	6	7	8	9	10	11
1.12	Budowa gruntowej pompy ciepła (6kW) do celów grzewczych obiektu. Budowa odnawialnego źródła energii polegająca na instalacji kolektorów słonecznych dla wspomagania obiegu c.w.u. Modernizacja dotychczasowego źródła energii (gaz propan - butan) jako uzupełniającego. - "Budynek laboratoryjno-badawczy" Kalsk 122	104 790,00				106,16		31,56		106,16
1.13	Budowa gruntowej pompy ciepła (8kW) do celów grzewczych obiektu. Modernizacja dotychczasowego źródła energii (gaz zaazotowany Gz 50) jako uzupełniającego. - "Budynek dydaktyczny" Kalsk 67	91 260,00				127,12		43,71		127,12
suma	-	1 378 020,00	-	-	-	2195,93	-	766,26	-	2195,93
2	Modernizacja, rozbudowa lub wymiana źródeł ciepła									
2.1	Modernizacja	881 600,00	Województwo	Województwo	NFOŚ, RPO, inne	269,00	Na podstawie	61,00	Na podstawie danych	-

Tabela nr 8.8-1 Harmonogram działań – gmina

Lp.	Rodzaj działania	Koszt działania w zł	Podmiot odpowiedzialny / termin realizacji	Beneficjent	Źródło finansowania	Efekt energetyczny w MWh/rok	Sposób wyliczenia efektu energetycznego	Efekt emisyjny w Mg CO ₂ /rok	Sposób wyliczenia efektu emisyjnego	Ilość energii wytworzona z OZE w MWh/rok
1	2	3	4	5	6	7	8	9	10	11
	Wojewódzkiego Magazynu Przeciwpowodziowego - Prosta 8, Sulechów		Lubuskie reprezentowane przez Lubuski Zarząd Melioracji i Urządzeń Wodnych w Zielonej Górze / 2016-2017	Lubuskie reprezentowane przez Lubuski Zarząd Melioracji i Urządzeń Wodnych w Zielonej Górze	UE, budżet Marszałka		danych zawartych w bazie danych obliczono zużycie energii w danym obiekcie. Planowane działanie to redukcja o 30 % obliczonej energii (w zależności od zakresu działań)		zawartych w bazie danych obliczono emisję w danym obiekcie. Efekt emisyjny to 30% obliczonej emisji (w zależności od zakresu działań)	
suma	-	881 600,00	-	-	-	269,00	-	61,00	-	-
3	Termomodernizacja obiektów na terenie gminy									
3.1	Szkoła Podstawowa w Bukowie, Buków 56	530 400,00	Gmina Sulechów / 2015-2020	Gmina Sulechów	budżet Gminy – 15% środki NFOŚ, ZIT, RPO, inne UE – 85%	58,96	Na podstawie danych zawartych w bazie danych obliczono zużycie energii w danym obiekcie. Planowane działanie to redukcja o 25-60 % obliczonej energii (w zależności od zakresu działań)	20,86	Na podstawie danych zawartych w bazie danych obliczono emisję w danym obiekcie. Efekt emisyjny to 25-60% obliczonej emisji (w zależności od zakresu działań)	
3.2	Szkoła Podstawowa nr 1 w Sulechowie, ul. 31 Stycznia 23	2 485 925,00	Gmina Sulechów / 2016-2018	Gmina Sulechów	budżet Gminy – 15% środki NFOŚ, ZIT,	276,35	Na podstawie danych zawartych w bazie danych	97,78	Na podstawie danych zawartych w bazie danych obliczono emisję w danym	

Tabela nr 8.8-1 Harmonogram działań – gmina

Lp.	Rodzaj działania	Koszt działania w zł	Podmiot odpowiedzialny / termin realizacji	Beneficjent	Źródło finansowania	Efekt energetyczny w MWh/rok	Sposób wyliczenia efektu energetycznego	Efekt emisyjny w Mg CO ₂ /rok	Sposób wyliczenia efektu emisyjnego	Ilość energii wytworzona z OZE w MWh/rok
1	2	3	4	5	6	7	8	9	10	11
					RPO, inne UE – 85%		obliczono zużycie energii w danym obiekcie. Planowane działanie to redukcja o 25-60 % obliczonej energii (w zależności od zakresu działań)		obiekcie. Efekt emisyjny to 25-60% obliczonej emisji (w zależności od zakresu działań)	
3.3	Szkoła Podstawowa w Kalsku, Kalsk 65	780 650,00	Gmina Sulechów / 2016-2018	Gmina Sulechów	budżet Gminy – 15% środki NFOŚ, ZIT, RPO, inne UE – 85%	86,78	Na podstawie danych zawartych w bazie danych obliczono zużycie energii w danym obiekcie. Planowane działanie to redukcja o 25-60 % obliczonej energii (w zależności od zakresu działań)	30,71	Na podstawie danych zawartych w bazie danych obliczono emisję w danym obiekcie. Efekt emisyjny to 25-60% obliczonej emisji (w zależności od zakresu działań)	
3.4	Szkoła Podstawowa w Kijach, Kije 141	682 500,00	Gmina Sulechów / 2016-2018	Gmina Sulechów	budżet Gminy – 15% środki NFOŚ, ZIT, RPO, inne UE – 85%	75,87	Na podstawie danych zawartych w bazie danych obliczono zużycie energii w danym obiekcie. Planowane działanie to	26,85	Na podstawie danych zawartych w bazie danych obliczono emisję w danym obiekcie. Efekt emisyjny to 25-60% obliczonej emisji (w zależności od zakresu działań)	

Tabela nr 8.8-1 Harmonogram działań – gmina

Lp.	Rodzaj działania	Koszt działania w zł	Podmiot odpowiedzialny / termin realizacji	Beneficjent	Źródło finansowania	Efekt energetyczny w MWh/rok	Sposób wyliczenia efektu energetycznego	Efekt emisyjny w Mg CO ₂ /rok	Sposób wyliczenia efektu emisyjnego	Ilość energii wytworzona z OZE w MWh/rok
1	2	3	4	5	6	7	8	9	10	11
							redukcja o 25-60 % obliczonej energii (w zależności od zakresu działań)			
3.5	Szkoła Podstawowa w Brodach, ul. Jagielnicka 97	1 170 000,00	Gmina Sulechów / 2016-2018	Gmina Sulechów	budżet Gminy – 15% środki NFOŚ, ZIT, RPO, inne UE – 85%	130,07	Na podstawie danych zawartych w bazie danych obliczono zużycie energii w danym obiekcie. Planowane działanie to redukcja o 25-60 % obliczonej energii (w zależności od zakresu działań)	46,02	Na podstawie danych zawartych w bazie danych obliczono emisję w danym obiekcie. Efekt emisyjny to 25-60% obliczonej emisji (w zależności od zakresu działań)	
3.6	Przedszkole nr 7 "Pod Muchomorkiem" w Sulechowie, Oś. Zacisze 3	1 100 106,00	Gmina Sulechów / 2016-2018	Gmina Sulechów	budżet Gminy – 15% środki NFOŚ, ZIT, RPO, inne UE – 85%	122,30	Na podstawie danych zawartych w bazie danych obliczono zużycie energii w danym obiekcie. Planowane działanie to redukcja o 25-60 % obliczonej energii (w zależności od zakresu działań)	43,27	Na podstawie danych zawartych w bazie danych obliczono emisję w danym obiekcie. Efekt emisyjny to 25-60% obliczonej emisji (w zależności od zakresu działań)	
3.7	Gimnazjum nr 2 w	3 146 000,00	Gmina Sulechów	Gmina	budżet Gminy –	349,73	Na podstawie	123,74	Na podstawie danych	

 INFRASTRUKTURA I ŚRODOWISKO <small>NARODOWA STRATEGIA SPÓJNOŚCI</small>	 Plan gospodarki niskoemisyjnej dla Gminy Sulechów na lata 2014 – 2020	UNIA EUROPEJSKA FUNDUSZ SPÓJNOŚCI 
---	---	---

Tabela nr 8.8-1 Harmonogram działań – gmina

Lp.	Rodzaj działania	Koszt działania w zł	Podmiot odpowiedzialny / termin realizacji	Beneficjent	Źródło finansowania	Efekt energetyczny w MWh/rok	Sposób wyliczenia efektu energetycznego	Efekt emisyjny w Mg CO ₂ /rok	Sposób wyliczenia efektu emisyjnego	Ilość energii wytworzona z OZE w MWh/rok
1	2	3	4	5	6	7	8	9	10	11
	Sulechowie, ul. 1 Maja 7		/ 2016-2018	Sulechów	15% środki NFOŚ, ZIT, RPO, inne UE – 85%		danych zawartych w bazie danych obliczono zużycie energii w danym obiekcie. Planowane działanie to redukcja o 25-60 % obliczonej energii (w zależności od zakresu działań)		zawartych w bazie danych obliczono emisję w danym obiekcie. Efekt emisyjny to 25-60% obliczonej emisji (w zależności od zakresu działań)	
3.8	Gimnazjum w Pomorsku, ul. Bolesława Chrobrego 51	1 657 500,00	Gmina Sulechów / 2016-2018	Gmina Sulechów	budżet Gminy – 15% środki NFOŚ, ZIT, RPO, inne UE – 85%	184,26	Na podstawie danych zawartych w bazie danych obliczono zużycie energii w danym obiekcie. Planowane działanie to redukcja o 25-60 % obliczonej energii (w zależności od zakresu działań)	65,20	Na podstawie danych zawartych w bazie danych obliczono emisję w danym obiekcie. Efekt emisyjny to 25-60% obliczonej emisji (w zależności od zakresu działań)	
suma	-	11 553 081,00	-	-	-	1284,32	-	454,42	-	-
4	Modernizacja i montaż energooszczędnego oświetlenia									
4.1	Wymiana opraw na oprawy typu LED na terenie miasta Sulechów.	1 805 000,00	Gmina Sulechów / 2015-2020	Gmina Sulechów		315,16	Moc oprawy 100 W. Zużyta energia: 100 W *	309,49	Moc oprawy 100 W. Zużyta energia: 100 W * 1800 punktów *	-

Tabela nr 8.8-1 Harmonogram działań – gmina

Lp.	Rodzaj działania	Koszt działania w zł	Podmiot odpowiedzialny / termin realizacji	Beneficjent	Źródło finansowania	Efekt energetyczny w MWh/rok	Sposób wyliczenia efektu energetycznego	Efekt emisyjny w Mg CO ₂ /rok	Sposób wyliczenia efektu emisyjnego	Ilość energii wytworzona z OZE w MWh/rok
1	2	3	4	5	6	7	8	9	10	11
	Zadanie to obejmuje wymianę istniejących opraw na nowe typu LED w ilości 1800 szt.						1800 punktów * 3285 godz. (czas pracy w ciągu roku) = 591,30 MWh * oszczędność 53,3 %		3285 godz. (czas pracy w ciągu roku) = 580,66 MWh * oszczędność 53,3 % * współczynnik emisji dla energii elektrycznej 0,982	
suma	-	1 805 000,00	-	-	-	315,16	-	309,49	-	-
5	Modernizacja i budowa nowych obiektów infrastruktury drogowej zmniejszające emisję z transportu									
5.1	Budowa ścieżek/tras rowerowych na terenie gminy Sulechów o długości 80km	13 800 000,00	Gmina Sulechów / 2015-2020	Gmina Sulechów	NFOŚ, RPO, inne UE, budżet gminy	143,96	Efekt obliczono, przyjmując, że wskutek realizacji działania 100 mieszkańców gminy zrezygnuje z podróży samochodem na rzecz jazdy rowerem i tym samym nie zanieczyści powietrza. Efektem jest redukcja zapotrzebowania na energię o 0,1% ze spalania paliw.	38,44	Efekt obliczono, przyjmując, że wskutek realizacji działania 100 mieszkańców gminy zrezygnuje z podróży samochodem na rzecz jazdy rowerem i tym samym nie zanieczyści powietrza. Efektem jest redukcja emisji o 0,1% ze spalania paliw.	-

 INFRASTRUKTURA I ŚRODOWISKO NARODOWA STRATEGIA SPÓJNOŚCI	 Plan gospodarki niskoemisyjnej dla Gminy Sulechów na lata 2014 – 2020	UNIA EUROPEJSKA FUNDUSZ SPÓJNOŚCI 
--	---	--

Tabela nr 8.8-1 Harmonogram działań – gmina

Lp.	Rodzaj działania	Koszt działania w zł	Podmiot odpowiedzialny / termin realizacji	Beneficjent	Źródło finansowania	Efekt energetyczny w MWh/rok	Sposób wyliczenia efektu energetycznego	Efekt emisyjny w Mg CO ₂ /rok	Sposób wyliczenia efektu emisyjnego	Ilość energii wytworzona z OZE w MWh/rok
1	2	3	4	5	6	7	8	9	10	11
suma	-	13 800 000,00	-	-	-	143,96	-	38,44	-	-
6	Działania nieinwestycyjne									
6.1	Niskoemisyjna gospodarka przestrzenna	5 000	Urząd Miejski	Inwestorzy, mieszkańcy	NFOŚiGW, PO KL, NMF, budżet gminy	3,80	Założono, że na skutek zapisów w MPZP powstaną 2 instalacji po 3 kW, każda wyprodukuje 1,98 MWh/rok	3,73	Założono, że na skutek zapisów w MPZP powstaną 2 instalacji OZE po 3 kW, redukcja emisji to 0,982 Mg/MWh uzyskanej energii	3,8
6.2	Informacja i promocja działań Gminy w zakresie gospodarki niskoemisyjnej	2000	Urząd Miejski	Inwestorzy, mieszkańcy	Budżet gminy	62,05	Założono, że na skutek działania nastąpi redukcja zużycia energii na poziomie 0,01%	20,84	Założono, że na skutek działania nastąpi redukcja emisji na poziomie 0,01%	-
6.3	Usługi doradcze dla mieszkańców w zakresie efektywności energetycznej, ograniczania emisji GHG oraz zastosowania OZE	1 000	Urząd Miejski	Inwestorzy, mieszkańcy	-	3,80	Założono, że na skutek doradztwa powstaną 2 instalacje OZE po 3 kW, redukcja emisji to 0,982 Mg/MWh uzyskanej energii	3,73	Założono, że na skutek doradztwa 2 osoby rocznie zdecydują się założyć instalacje OZE o mocy 3 kW każda, produkcja energii z jednej 1,98 MWh/rok	3,8
6.4	Edukacja przedsiębiorców poprzez zielone zamówienia publiczne	0	Urząd Miejski	Jednostki podległe Urzędowi Miejskiemu	Działanie bezkosztowe	0,00	Założono, że na skutek działania nastąpi redukcja emisji w budynkach publicznych – 0,1%	0,00	Założono, że na skutek działania nastąpi redukcja zużycia energii w budynkach publicznych – 0,1%	-
6.5	Szkolenia w zakresie efektywności energetycznej, zmian	1 000	Urząd Miejski	Inwestorzy, mieszkańcy	WFOŚiGW, NFOŚiGW, PROW, budżet gminy	62,05	Założono, że na skutek działania nastąpi redukcja	20,84	Założono, że na skutek działania nastąpi redukcja zużycia energii w sektorze	-

 INFRASTRUKTURA I ŚRODOWISKO <small>NARODOWA STRATEGIA SPÓJNOŚCI</small>	 Plan gospodarki niskoemisyjnej dla Gminy Sulechów na lata 2014 – 2020	UNIA EUROPEJSKA FUNDUSZ SPÓJNOŚCI 
---	---	--

Tabela nr 8.8-1 Harmonogram działań – gmina

Lp.	Rodzaj działania	Koszt działania w zł	Podmiot odpowiedzialny / termin realizacji	Beneficjent	Źródło finansowania	Efekt energetyczny w MWh/rok	Sposób wyliczenia efektu energetycznego	Efekt emisyjny w Mg CO ₂ /rok	Sposób wyliczenia efektu emisyjnego	Ilość energii wytworzona z OZE w MWh/rok
1	2	3	4	5	6	7	8	9	10	11
	klimate i OZE						emisji w sektorze społeczeństwa – 0,01%		społeczeństwa – 0,01%	
6.6	Akcje informacyjne i promocyjne skierowane do mieszkańców, konferencje, działania promocyjne w ramach realizowanych projektów	1 000	Urząd Miejski	Inwestorzy, mieszkańcy	RPO, PROW, budżet gminy	62,05	Założono, że na skutek działania nastąpi redukcja emisji w obszarze mieszkalnictwa, usług i transportu o 0,01%	20,84	Założono, że na skutek działania nastąpi redukcja zużycia energii w obszarze mieszkalnictwa, usług i transportu o 0,01%	-
6.7	Zarządzanie energetyczne	100 000	Urząd Miejski	Jednostki podległe Urzędowi Miejskiemu, Inwestorzy, mieszkańcy	WFOŚiGW, NFOŚiGW, PROW, budżet gminy	24,96	Założono, że na skutek działania nastąpi redukcja emisji w obszarach mieszkalnictwa, usług oraz oświetlenia zewnętrznego i wewnętrznego o 0,1%	24,51	Założono, że na skutek działania nastąpi redukcja zużycia energii w obszarach mieszkalnictwa, usług oraz oświetlenia zewnętrznego i wewnętrznego o 0,1%	-
suma	-	110 000	-	-	-	218,72	-	94,51	-	7,60

Łącznie z działaniami nieinwestycyjnymi wymienionymi w powyższej tabeli całkowity efekt energetyczny wyniesie 5236,27 MWh, natomiast efekt redukcji emisji wyniesie 2068,46 Mg CO₂. Wykorzystanie OZE po uwzględnieniu działań nieinwestycyjnych wyniesie 2294,27 MWh.

 INFRASTRUKTURA I ŚRODOWISKO <small>NARODOWA STRATEGIA SPÓJNOŚCI</small>	 Plan gospodarki niskoemisyjnej dla Gminy Sulechów na lata 2014 – 2020	<small>UNIA EUROPEJSKA FUNDUSZ SPÓJNOŚCI</small> 
---	---	--

Tabela nr 8.8-2 Harmonogram działań – społeczeństwo

Lp.	Rodzaj działania	Koszt działania w zł	Podmiot odpowiedzialny / termin realizacji	Beneficjent	Źródło finansowania	Efekt energetyczny w MWh/rok	Sposób wyliczenia efektu energetycznego	Efekt emisyjny w Mg CO ₂ /rok	Sposób wyliczenia efektu emisyjnego	Ilość energii wytworzona z OZE w MWh/rok
1	2	3	4	5	6	7	8	9	10	11
2	Termomodernizacja obiektów na terenie gminy									
1.1	Armii Krajowej 3, Sulechów	119 960,00	Wspólnota mieszkaniowa /2015-2020	Wspólnota mieszkaniowa	środki własne inwestora, RPO, środki NFOŚ, ZIT, kredyt BGK, inne UE	13,34	Na podstawie danych zawartych w bazie danych obliczono zużycie energii w danym obiekcie. Planowane działanie to redukcja o 25-60 % obliczonej energii (w zależności od zakresu działań)	4,72	Na podstawie danych zawartych w bazie danych obliczono emisję w danym obiekcie. Planowane działanie to redukcja o 25-60 % obliczonej emisji (w zależności od zakresu działań)	-
1.2	Armii Krajowej 4, Sulechów	163 573,00	Wspólnota mieszkaniowa /2015-2020	Wspólnota mieszkaniowa	środki własne inwestora, RPO, środki NFOŚ, ZIT, kredyt BGK, inne UE	18,18		6,43		-
1.3	Armii Krajowej 38, Sulechów	370 207,00	Wspólnota mieszkaniowa /2015-2020	Wspólnota mieszkaniowa	środki własne inwestora, RPO, środki NFOŚ, ZIT, kredyt BGK, inne UE	41,15		14,56		-
1.4	Armii Krajowej 76, Sulechów	264 059,00	Wspólnota mieszkaniowa /2015-2020	Wspólnota mieszkaniowa	środki własne inwestora, RPO, środki NFOŚ, ZIT, kredyt BGK, inne UE	29,35		10,39		-
1.5	Armii Krajowej 76 A, Sulechów	264 059,00	Wspólnota mieszkaniowa /2015-2020	Wspólnota mieszkaniowa	środki własne inwestora, RPO, środki NFOŚ, ZIT, kredyt BGK, inne UE	29,35		10,39		-
1.6	Jana Pawła II 5, Sulechów	146 096,00	Wspólnota mieszkaniowa /2015-2020	Wspólnota mieszkaniowa	środki własne inwestora, RPO, środki NFOŚ, ZIT, kredyt BGK, inne UE	16,24		5,75		-

Tabela nr 8.8-2 Harmonogram działań – społeczeństwo

Lp.	Rodzaj działania	Koszt działania w zł	Podmiot odpowiedzialny / termin realizacji	Beneficjent	Źródło finansowania	Efekt energetyczny w MWh/rok	Sposób wyliczenia efektu energetycznego	Efekt emisyjny w Mg CO ₂ /rok	Sposób wyliczenia efektu emisyjnego	Ilość energii wytworzona z OZE w MWh/rok
1	2	3	4	5	6	7	8	9	10	11
1.7	Jana Pawła II 6, Sulechów	177 596,00	Wspólnota mieszkaniowa /2015-2020	Wspólnota mieszkaniowa	środki własne inwestora, RPO, środki NFOŚ, ZIT, kredyt BGK, inne UE	19,74		6,99		-
1.8	Plac Ratuszowy 13, 14, 15, Sulechów	410 202,00	Wspólnota mieszkaniowa /2015-2020	Wspólnota mieszkaniowa	środki własne inwestora, RPO, środki NFOŚ, ZIT, kredyt BGK, inne UE	45,60		16,13		-
1.9	Kamienna 1, Sulechów	162 422,00	Wspólnota mieszkaniowa /2015-2020	Wspólnota mieszkaniowa	środki własne inwestora, RPO, środki NFOŚ, ZIT, kredyt BGK, inne UE	18,06		6,39		-
1.10	Kamienna 2, Sulechów	162 422,00	Wspólnota mieszkaniowa /2015-2020	Wspólnota mieszkaniowa	środki własne inwestora, RPO, środki NFOŚ, ZIT, kredyt BGK, inne UE	18,06		6,39		-
1.11	Chopina Fryderyka 1, Sulechów	101 329,00	Wspólnota mieszkaniowa /2015-2020	Wspólnota mieszkaniowa	środki własne inwestora, RPO, środki NFOŚ, ZIT, kredyt BGK, inne UE	11,26		3,99		-
1.12	Chopina Fryderyka 2, Sulechów	249 712,00	Wspólnota mieszkaniowa /2015-2020	Wspólnota mieszkaniowa	środki własne inwestora, RPO, środki NFOŚ, ZIT, kredyt BGK, inne UE	27,76		9,82		-
1.13	Chopina Fryderyka 15, Sulechów	47 803,00	Wspólnota mieszkaniowa /2015-2020	Wspólnota mieszkaniowa	środki własne inwestora, RPO, środki NFOŚ, ZIT, kredyt BGK, inne UE	5,31		1,88		-

Tabela nr 8.8-2 Harmonogram działań – społeczeństwo

Lp.	Rodzaj działania	Koszt działania w zł	Podmiot odpowiedzialny / termin realizacji	Beneficjent	Źródło finansowania	Efekt energetyczny w MWh/rok	Sposób wyliczenia efektu energetycznego	Efekt emisyjny w Mg CO ₂ /rok	Sposób wyliczenia efektu emisyjnego	Ilość energii wytworzona z OZE w MWh/rok
1	2	3	4	5	6	7	8	9	10	11
1.14	Licealna 1, 2, Sulechów	142 010,00	Wspólnota mieszkaniowa /2015-2020	Wspólnota mieszkaniowa	środki własne inwestora, RPO, środki NFOŚ, ZIT, kredyt BGK, inne UE	15,79		5,59		-
1.15	Licealna 3, Sulechów	124 034,00	Wspólnota mieszkaniowa /2015-2020	Wspólnota mieszkaniowa	środki własne inwestora, RPO, środki NFOŚ, ZIT, kredyt BGK, inne UE	13,79		4,88		-
1.16	Licealna 4, Sulechów	141 983,00	Wspólnota mieszkaniowa /2015-2020	Wspólnota mieszkaniowa	środki własne inwestora, RPO, środki NFOŚ, ZIT, kredyt BGK, inne UE	15,78		5,58		-
1.17	Licealna 5, Sulechów	141 983,00	Wspólnota mieszkaniowa /2015-2020	Wspólnota mieszkaniowa	środki własne inwestora, RPO, środki NFOŚ, ZIT, kredyt BGK, inne UE	15,78		5,58		-
1.18	Licealna 21, Sulechów	53 500,00	Wspólnota mieszkaniowa /2015-2020	Wspólnota mieszkaniowa	środki własne inwestora, RPO, środki NFOŚ, ZIT, kredyt BGK, inne UE	5,95		2,10		-
1.19	Licealna 22, 23, Sulechów	157 598,00	Wspólnota mieszkaniowa /2015-2020	Wspólnota mieszkaniowa	środki własne inwestora, RPO, środki NFOŚ, ZIT, kredyt BGK, inne UE	17,52		6,20		-
1.20	Przemysłowa 19 A, Sulechów	239 911,00	Wspólnota mieszkaniowa /2015-2020	Wspólnota mieszkaniowa	środki własne inwestora, RPO, środki NFOŚ, ZIT, kredyt BGK, inne UE	26,67		9,44		-

Tabela nr 8.8-2 Harmonogram działań – społeczeństwo

Lp.	Rodzaj działania	Koszt działania w zł	Podmiot odpowiedzialny / termin realizacji	Beneficjent	Źródło finansowania	Efekt energetyczny w MWh/rok	Sposób wyliczenia efektu energetycznego	Efekt emisyjny w Mg CO ₂ /rok	Sposób wyliczenia efektu emisyjnego	Ilość energii wytworzona z OZE w MWh/rok
1	2	3	4	5	6	7	8	9	10	11
1.21	Piaskowa 30, Sulechów	101 950,00	Wspólnota mieszkaniowa /2015-2020	Wspólnota mieszkaniowa	środki własne inwestora, RPO, środki NFOŚ, ZIT, kredyt BGK, inne UE	11,33		4,01		-
1.22	Sportowa 13, Sulechów	79 394,00	Wspólnota mieszkaniowa /2015-2020	Wspólnota mieszkaniowa	środki własne inwestora, RPO, środki NFOŚ, ZIT, kredyt BGK, inne UE	8,83		3,12		-
1.23	Sportowa 14, Sulechów	79 394,00	Wspólnota mieszkaniowa /2015-2020	Wspólnota mieszkaniowa	środki własne inwestora, RPO, środki NFOŚ, ZIT, kredyt BGK, inne UE	8,83		3,12		-
1.24	Poznańska 54, 55, Sulechów	118 642,00	Wspólnota mieszkaniowa /2015-2020	Wspólnota mieszkaniowa	środki własne inwestora, RPO, środki NFOŚ, ZIT, kredyt BGK, inne UE	13,19		4,67		-
1.25	Kamienna 3c-4c, Sulechów	450 939,00	Wspólnota mieszkaniowa /2015-2020	Wspólnota mieszkaniowa	środki własne, kredyt inwestycyjny	50,13		17,74		-
1.26	31 Stycznia 2, Sulechów	80 000,00	Wspólnota mieszkaniowa /2015-2020	Wspólnota mieszkaniowa	kredyt inwestycyjny	8,89		3,15		-
1.27	Armii Krajowej 2, Sulechów	127 000,00	Wspólnota mieszkaniowa /2015-2020	Wspólnota mieszkaniowa	kredyt inwestycyjny	14,12		5,00		-
1.28	os. Nadodrzańskie 7, Sulechów	470 000,00	Wspólnota mieszkaniowa /2015-2020	Wspólnota mieszkaniowa	środki własne, kredyt inwestycyjny	52,25		18,49		-

Tabela nr 8.8-2 Harmonogram działań – społeczeństwo

Lp.	Rodzaj działania	Koszt działania w zł	Podmiot odpowiedzialny / termin realizacji	Beneficjent	Źródło finansowania	Efekt energetyczny w MWh/rok	Sposób wyliczenia efektu energetycznego	Efekt emisyjny w Mg CO ₂ /rok	Sposób wyliczenia efektu emisyjnego	Ilość energii wytworzona z OZE w MWh/rok
1	2	3	4	5	6	7	8	9	10	11
1.29	Armii Krajowej 76A, Sulechów	210 000,00	Wspólnota mieszkaniowa /2015-2020	Wspólnota mieszkaniowa	kredyt inwestycyjny	23,35		8,26		-
1.30	Armii Krajowej 20, Sulechów	125 000,00	Wspólnota mieszkaniowa /2015-2020	Wspólnota mieszkaniowa	kredyt inwestycyjny	13,90		4,92		-
1.31	Kalsk 86 Kalsk 87 Kalsk 88 Kalsk 89 Kalsk 90 Kalsk 93	550 000,00	Spółdzielnia Mieszkaniowa w Kalsku /2015-2020	Spółdzielnia Mieszkaniowa w Kalsku	dotacje	61,14		21,63		-
1.32	os. Nadodrzańskie 5, Sulechów	80 000,00	Spółdzielnia Mieszkaniowa Lokatorsko-Własnościowa Sulechów, ul. Kruszyna 11 /2015-2020	Spółdzielnia Mieszkaniowa Lokatorsko-Własnościowa Sulechów, ul. Kruszyna 11	fundusz remontowy	8,89		3,15		-
1.33	os. Nadodrzańskie 6, Sulechów	80 000,00	Spółdzielnia Mieszkaniowa Lokatorsko-Własnościowa Sulechów, ul. Kruszyna 11 /2015-2020	Spółdzielnia Mieszkaniowa Lokatorsko-Własnościowa Sulechów, ul. Kruszyna 11	fundusz remontowy	8,89		3,15		-

Tabela nr 8.8-2 Harmonogram działań – społeczeństwo

Lp.	Rodzaj działania	Koszt działania w zł	Podmiot odpowiedzialny / termin realizacji	Beneficjent	Źródło finansowania	Efekt energetyczny w MWh/rok	Sposób wyliczenia efektu energetycznego	Efekt emisyjny w Mg CO ₂ /rok	Sposób wyliczenia efektu emisyjnego	Ilość energii wytworzona z OZE w MWh/rok
1	2	3	4	5	6	7	8	9	10	11
1.34	Kruszyna 60	60 000,00	Spółdzielnia Mieszkaniowa Lokatorsko-Własnościowa Sulechów, ul. Kruszyna 11 /2015-2020	Spółdzielnia Mieszkaniowa Lokatorsko-Własnościowa Sulechów, ul. Kruszyna 11	fundusz remontowy	6,67		2,36		-
1.35	Kruszyna 61	60 000,00	Spółdzielnia Mieszkaniowa Lokatorsko-Własnościowa Sulechów, ul. Kruszyna 11 /2015-2020	Spółdzielnia Mieszkaniowa Lokatorsko-Własnościowa Sulechów, ul. Kruszyna 11	fundusz remontowy	6,67		2,36		-
1.36	Buków 58	65 000,00	Spółdzielnia Mieszkaniowa Lokatorsko-Własnościowa Sulechów, ul. Kruszyna 11 /2015-2020	Spółdzielnia Mieszkaniowa Lokatorsko-Własnościowa Sulechów, ul. Kruszyna 11	fundusz remontowy	7,23		2,56		-
1.37	Buków 59	70 000,00	Spółdzielnia Mieszkaniowa Lokatorsko-Własnościowa Sulechów, ul. Kruszyna 11 /2015-2020	Spółdzielnia Mieszkaniowa Lokatorsko-Własnościowa Sulechów, ul. Kruszyna 11	fundusz remontowy	7,78		2,75		-
suma	-	6 447 778,00	-	-	-	716,78	-	253,61	-	-

 INFRASTRUKTURA I ŚRODOWISKO <small>NARODOWA STRATEGIA SPÓJNOŚCI</small>	 Plan gospodarki niskoemisyjnej dla Gminy Sulechów na lata 2014 – 2020	<small>UNIA EUROPEJSKA FUNDUSZ SPÓJNOŚCI</small> 
---	---	--

Tabela nr 8.8-2 Harmonogram działań – społeczeństwo

Lp.	Rodzaj działania	Koszt działania w zł	Podmiot odpowiedzialny / termin realizacji	Beneficjent	Źródło finansowania	Efekt energetyczny w MWh/rok	Sposób wyliczenia efektu energetycznego	Efekt emisyjny w Mg CO ₂ /rok	Sposób wyliczenia efektu emisyjnego	Ilość energii wytworzona z OZE w MWh/rok
1	2	3	4	5	6	7	8	9	10	11
2	Montaż instalacji OZE									
2.1	Montaż kolektorów słonecznych na budynkach prywatnych oraz spółdzielczych: Kalsk 86 Kalsk 87 Kalsk 88 Kalsk 89 Kalsk 90 Kalsk 93	600 000,00	Spółdzielnia Mieszkaniowa w Kalsku, mieszkańcy	Spółdzielnia Mieszkaniowa w Kalsku, mieszkańcy	RPO WP 2014-2020 85%, NFOŚ: GW, Prosument, Pożyczka/Dotacja	92,40	Obliczono moc instalacji na podstawie powierzchni pod instalację. Moc 1 instalacji 3 kW pozwala uzyskać ok. 2,8 MWh energii.	90,74	Emisja wyliczona ze współczynnika CO ₂ dla energii elektrycznej nie produkowanej lokalnie i ilości wyprodukowanej energii z OZE (0,982 Mg / MWh)	92,40
suma	-	600 000,00	-	-	-	92,40	-	90,74	-	92,40

8.9 Wykaz działań/zadań i środki zaplanowane na cały okres objęty planem

8.9.1 Cele i zobowiązania wynikające z długoterminowej strategii (co najmniej do roku 2020, 2015-2020)

Działania w sektorze samorządu:

- Szkoła Podstawowa w Bukowie, Buków 56
- Wymiana opraw na oprawy typu LED na terenie miasta Sulechów. - Zadanie to obejmuje wymianę istniejących opraw na nowe
- typu LED w ilości 1800 szt.
- Budowa ścieżek/tras rowerowych na terenie gminy Sulechów o długości 80km
- Budowa gruntowej pompy ciepła (15kW) do celów grzewczych obiektu. Budowa odnawialnego źródła energii polegająca na instalacji kolektorów słonecznych dla wspomaganie obiegu c.w.u. Modernizacja dotychczasowego źródła energii (gaz propan - butan) jako uzupełniającego. - "Dom Studenta - akademik nr 1" ul. Prosta 7a
- Budowa gruntowej pompy ciepła (15kW) do celów grzewczych obiektu. Budowa odnawialnego źródła energii polegająca na instalacji kolektorów słonecznych dla wspomaganie obiegu c.w.u. Modernizacja dotychczasowego źródła energii (gaz propan - butan) jako uzupełniającego. - "Dom Studenta - akademik nr 2" ul. Prosta 7b
- Budowa gruntowej pompy ciepła (10kW) do celów grzewczych obiektu. Budowa odnawialnego źródła energii polegająca na instalacji kolektorów słonecznych dla wspomaganie obiegu c.w.u. Modernizacja dotychczasowego źródła energii (gaz propan - butan) jako uzupełniającego. - "Budynek laboratoryjno-badawczy" ul. Armii Krajowej 51a
- Budowa pompy ciepła typu powietrze - woda (10kW) do celów grzewczych obiektu. Budowa odnawialnego źródła energii polegająca na instalacji kolektorów słonecznych dla wspomaganie obiegu c.w.u. - "Ośrodek Jeździecki - ujeżdżalnia" Kalsk 67
- Budowa pompy ciepła typu powietrze - woda (6kW) do celów grzewczych obiektu. Budowa odnawialnego źródła energii polegająca na instalacji kolektorów słonecznych dla wspomaganie obiegu c.w.u. Modernizacja dotychczasowego źródła energii (gaz zaazotowany Gz 41,5) jako uzupełniającego. - "Sala Gimnastyczna" ul. Armii Krajowej 47
- Budowa pompy ciepła typu powietrze - woda do celów (30kW) grzewczych obiektu. Budowa odnawialnego źródła energii polegająca na instalacji kolektorów słonecznych dla wspomaganie obiegu c.w.u. Modernizacja dotychczasowego źródła energii (gaz zaazotowany Gz 41,5) jako uzupełniającego. - "Budynek dydaktyczny" ul. Armii Krajowej 48
- Budowa pompy ciepła typu powietrze - woda (10kW) do celów grzewczych obiektu. Budowa odnawialnego źródła energii polegająca na instalacji kolektorów słonecznych dla wspomaganie obiegu c.w.u. Modernizacja dotychczasowego źródła energii (gaz zaazotowany Gz 41,5) jako uzupełniającego. - "Budynek dydaktyczny" ul. Armii Krajowej 50
- Budowa pompy ciepła typu powietrze - woda (20kW) do celów grzewczych obiektu. Budowa odnawialnego źródła energii polegająca na instalacji kolektorów słonecznych dla wspomaganie obiegu c.w.u. Modernizacja dotychczasowego źródła energii (gaz zaazotowany Gz 41,5) jako uzupełniającego. - "Budynek dydaktyczny" ul. Armii Krajowej 51
- Budowa gruntowej pompy ciepła (8kW) do celów grzewczych obiektu. Modernizacja dotychczasowego źródła energii (gaz zaazotowany Gz 41,5) jako uzupełniającego. - "Budynek dydaktyczno-laboratoryjny" Kalsk 67
- Budowa pompy ciepła typu powietrze - woda (10kW) do celów grzewczych obiektu. Budowa odnawialnego źródła energii polegająca na instalacji kolektorów słonecznych dla wspomaganie obiegu c.w.u. Modernizacja dotychczasowego źródła energii (gaz zaazotowany Gz 50) jako uzupełniającego. - "Dom Studenta - akademik" Kalsk 73
- Budowa gruntowej pompy ciepła (6kW) do celów grzewczych obiektu. Budowa odnawialnego

źródła energii polegająca na instalacji kolektorów słonecznych dla wspomaganie obiegu c.w.u. Modernizacja dotychczasowego źródła energii (gaz propan - butan) jako uzupełniającego. - "Budynek laboratoryjno-badawczy" Kalsk 122

- Budowa gruntowej pompy ciepła (8kW) do celów grzewczych obiektu. Modernizacja dotychczasowego źródła energii (gaz zaazotowany Gz 50) jako uzupełniającego. - "Budynek dydaktyczny" Kalsk 67

Działania w sektorze społeczeństwa:

- Armii Krajowej 3, Sulechów
- Armii Krajowej 4, Sulechów
- Armii Krajowej 38, Sulechów
- Armii Krajowej 76, Sulechów
- Armii Krajowej 76 A, Sulechów
- Jana Pawła II 5, Sulechów
- Jana Pawła II 6, Sulechów
- Plac Ratuszowy 13, 14, 15, Sulechów
- Kamienna 1, Sulechów
- Kamienna 2, Sulechów
- Chopina 1, Sulechów
- Chopina 2, Sulechów
- Chopina 15, Sulechów
- Licealna 1, 2, Sulechów
- Licealna 3, Sulechów
- Licealna 4, Sulechów
- Licealna 5, Sulechów
- Licealna 21, Sulechów
- Licealna 22, 23, Sulechów
- Przemysłowa 19 A, Sulechów
- Piaskowa 30, Sulechów
- Sportowa 13, Sulechów
- Sportowa 14, Sulechów
- Poznańska 54, 55, Sulechów
- Kamienna 3c-4c, Sulechów
- 31 Stycznia 2, Sulechów
- Armii Krajowej 2, Sulechów
- os. Nadodrzańskie 7, Sulechów
- Armii Krajowej 76A, Sulechów
- Armii Krajowej 20, Sulechów
- Kalsk 86, Kalsk 87, Kalsk 88, Kalsk 89, Kalsk 90, Kalsk 93
- os. Nadodrzańskie 5, Sulechów
- os. Nadodrzańskie 6, Sulechów
- Kruszyna 60
- Kruszyna 61
- Buków 58
- Buków 59

8.9.2 Krótko/średnioterminowe działania/zadania (co najmniej okres 3-4 lat)

Działania w sektorze samorządu:

- Modernizacja Wojewódzkiego Magazynu Przeciwpowodziowego - Prosta 8, Sulechów 2018
- Szkoła Podstawowa nr 1 w Sulechowie, ul. 31 Stycznia 23 2016-2020

- Szkoła Podstawowa w Kalsku, Kalsk 65 2016-2018
- Szkoła Podstawowa w Kijach, Kije 141 2016-2018
- Szkoła Podstawowa w Brodach, ul. Jagielnicka 97 2016-2018
- Przedszkole nr 7 "Pod Muchomorkiem" w Sulechowie, Oś. Zacisze 3 2016-2018
- Gimnazjum nr 2 w Sulechowie, ul. 1 Maja 7 2016-2018
- Gimnazjum w Pomorsku, ul. Bolesława Chrobrego 51 2016-2018

Działania w sektorze społeczeństwa:

- Zabudowa OZE na budynku Wojewódzkiego Magazynu Przeciwpowodziowego - Prosta 8, Sulechów 2016-2017

8.9.3 Powiązania rekomendowanych działań/zadań z bazową inwentaryzacją emisji CO₂ (BEI)

Z bazową inwentaryzacją emisji (BEI) związane są działania przewidziane dla sektora samorządu w tabeli nr 8.8-2 i społeczeństwa przewidziane w tabeli nr 8.8-2, za wyjątkiem działań nieinwestycyjnych.

8.9.4 Działania nieinwestycyjne

- promocja i edukacja w ramach jednostek Urzędu Miejskiego obejmująca druk materiałów informacyjnych i edukacyjnych dotyczących OZE,
- promowanie urządzeń o wysokiej efektywności energetycznej,
- szkolenia propagujące stosowanie OZE przez przedsiębiorców,
- zachęcanie przedsiębiorców do polityki proekologicznej w przedsiębiorstwach,
- organizacja konkursów, happeningów i innych promujących działania zmniejszające zużycie energii i emisje zanieczyszczeń do powietrza oraz wykorzystanie OZE, a także działania mające wpływ na zmiany postaw konsumpcyjnych użytkowników energii,
- zamówienia publiczne (np. wspieranie produktów i usług efektywnych energetycznie, zielone zamówienia publiczne),
- planowanie przestrzenne, np. wprowadzanie odpowiednich zapisów dotyczących wspierania inwestycji opartych o OZE, podłączenie do sieci ciepłowniczej, itp.,
- zarządzanie energetyczne obejmujące m.in. monitorowanie i aktualizację bazy danych emisji CO₂.

Działania nieinwestycyjne finansowane będą z budżetu Gminy.

8.10 Zakres współpracy z innymi gminami ze szczególnym uwzględnieniem podjęcia współdziałania z miastem Zielona Góra

W trakcie przygotowywania „Planu” do Gmin ościennych zostały rozesłane pisma z zapytaniem na temat możliwych planów współpracy z Gminą Sulechów oraz działań przewidzianych przez owe jednostki terytorialne, które należałoby uwzględnić w niniejszym dokumencie. W odpowiedzi na pisma nie zostały określone działania, które miałyby być uwzględnione w dokumencie i nie wniesiono wymagań lub uwag w zakresie współpracy z Gminą Sulechów.

Bardzo ważne jest, aby sąsiednie Gminy współpracowały w zakresie odnawialnych źródeł energii poprzez wzajemne informowanie się o planowanych przedsięwzięciach, programach dofinansowania projektów OZE, koncepcjach zarówno PGN, jak i „Projektów Założeń do planu zaopatrzenia w ciepło, energię elektryczną i paliwa gazowe” oraz organizowały wspólne akcje i imprezy edukacyjne na temat OZE.

Gmina Sulechów jest członkiem Miejskiego Obszaru Funkcjonalnego Zielonej Góry. Oprócz gminy Sulechów MOF stanowią miasto Zielona Góra oraz gminy: gmina miejsko-wiejska Czerwieńsk, gmina wiejska Świdnica i gmina wiejska Zabór. Są to gminy położone na obszarze powiatu zielonogórskiego usytuowanego w środkowo-wschodniej części województwa lubuskiego. Dla Obszaru Funkcjonalnego opracowana została Strategia Zintegrowanych Inwestycji Terytorialnych Obszaru Funkcjonalnego Miasta Zielona Góra, która jest elementem procesu programowania wykorzystania środków Unii Europejskiej. Zintegrowane Inwestycje Terytorialne to narzędzie służące realizacji strategii terytorialnych nakierowanych na zrównoważony rozwój miast. Miasto Zielona Góra znalazło się wśród grupy miast wojewódzkich, w których następuje systematyczna koncentracja funkcji metropolitalnych o znaczeniu międzynarodowym i krajowym. To stało się podstawą do objęcia wszystkich gmin wchodzących w skład MOF ZG nowym narzędziem – ZIT, pozwalającym na realizację zintegrowanych projektów łączących wykorzystanie środków EFRR i EFS. Sytuacja taka sprzyja wzmocnieniu więzi pomiędzy Miastem Zielona Góra oraz gminami ościennymi w zakresie współpracy, dotyczącej m.in. gospodarki niskoemisyjnej.

Jak określono w „Strategii ZIT miejskiego obszaru funkcjonalnego Zielonej Góry”: „Bezpieczeństwo energetyczne, minimalizowanie negatywnego oddziaływania na środowisko (w tym zwiększanie udziału odnawialnych źródeł energii) i podejmowanie działań na rzecz efektywności energetycznej, czyli m.in. ograniczanie strat energii, stały się ważnymi wyzwaniami w polityce rozwoju i wymagają podjęcia intensywnych działań na obszarze funkcjonalnym Zielonej Góry. Przejście największego w MOF ZG wytwórcy energii cieplnej – Elektrociepłowni „Zielona Góra” z węgla na gaz stawia miasto wśród wiodących w Polsce. Mimo podejmowanych w całym obszarze funkcjonalnym innych działań na rzecz ograniczenia niskiej emisji, termomodernizacji budynków i zwiększenia wykorzystania OZE, potrzeby w tym zakresie są jeszcze bardzo duże.” Dlatego „Strategia ZIT...” wskazuje na konieczność podjęcia działań zmierzających do rozwiązania problemów dotyczących komunikacji miejskiej, zatłoczenia dróg, zbyt małej ilości dróg rowerowych na całym obszarze MOF i braku miejsc parkingowych w Zielonej Górze.

Gmina Sulechów realizować będzie zadania zmierzające do ograniczenia emisji, wspólnie z gminami wchodzącymi w skład MOF Zielona Góra, w zakresie m.in.:

- ekologicznej komunikacji miejskiej (transport niskoemisyjny),
- modernizacji dróg publicznych,
- rozbudowy sieci dróg rowerowych,
- rozbudowy sieci gazowej,
- rozbudowy sieci ciepłowniczej EC ZG,
- termomodernizacji obiektów publicznych i komunalnych mieszkaniowych,
- energooszczędnego oświetlenia ulic i obiektów publicznych.

8.11 Procedura monitorowania i oceny postępów we wdrażaniu „Planu”

Procedura monitorowania oparta jest o inwentaryzację źródeł emisji, której wyniki wprowadzane są do bazy danych. Zasady wprowadzania danych do bazy danych określone zostały w Instrukcji bazy danych, stanowiącej załącznik nr 3 do niniejszego „Planu” Baza danych jest integralną częścią „Planu”.

Monitorowaniem i oceną postępów we wdrażaniu „Planu” zajmować się będzie koordynator, którego zadaniami będą m.in. gromadzenie danych niezbędnych do weryfikacji postępów, monitorowanie sytuacji energetycznej na terenie gminy oraz coroczne kontrolowanie stopnia realizacji celów „Planu”. Monitoring polegał będzie na analizie danych otrzymanych od członków zespołu, a także danych z przeprowadzonej inwentaryzacji. Koordynator wskaże osobę (lub zleci firmie zewnętrznej) do przeprowadzenia inwentaryzacji w celu zebrania danych do bazy danych.

Na podstawie zaktualizowanej bazy danych koordynator w raporcie określi ocenę postępów we wdrażaniu „Planu”.

8.12 Procedura ewaluacji osiągniętych celów oraz wprowadzania zmian w planie

Monitoring i ewaluacja działań to bardzo ważne elementy procesu wdrażania Planu Gospodarki Niskoemisyjnej. Regularna ewaluacja pozwala usprawniać proces wdrażania „Planu” i adaptować go do zmieniających się z biegiem czasu warunków.

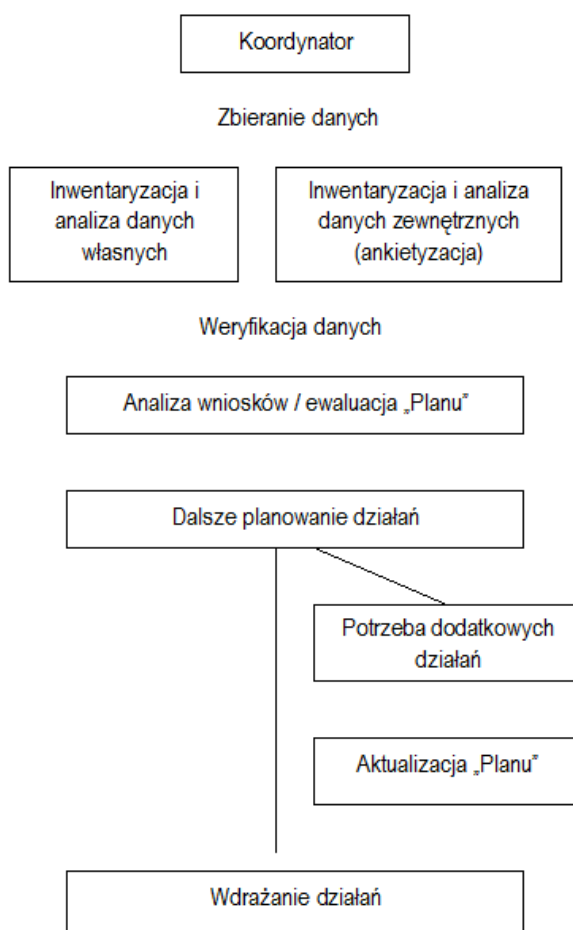
Ocena efektów i postępów realizacji „Planu” wymaga ustalenia systemu monitorowania i doboru zestawu wskaźników, umożliwiających monitorowanie. Sam system monitoringu redukcji zużycia energii, emisji CO₂ oraz zwiększenia udziału zużycia energii z odnawialnych źródeł polega na gromadzeniu danych wejściowych, źródłowych, ich weryfikacji, porządkowaniu w bazie danych, a następnie oraz wyciąganiu odpowiednich wniosków o dalszych krokach, w tym aktualizacji inwentaryzacji emisji i aktualizacji „Planu”. Odpowiedzialność za monitoring i ewaluację spoczywa na koordynatorze. Koordynator obok danych dotyczących końcowego zużycia energii, będzie również zbierał i analizował informacje o kosztach i terminach realizacji działań oraz o produktach i rezultatach. Niezbędna przy tym będzie współpraca z podmiotami funkcjonującymi lub planującymi rozpoczęcie działalności na terenie miasta.

Wskazane jest wykonywanie w tym celu tzw. raportów z działań, opracowywanych co rok, i nie obejmujących pełnej inwentaryzacji. Raporty z działań dotyczyć będą opisu zrealizowanych działań oraz wniosków z bazy danych, aktualizowanej na bieżąco przez cały rok. W okresach dwuletnich należy opracowywać tzw. raporty z implementacji, uwzględniające aktualizację inwentaryzacji emisji. Należy jednak pamiętać, że tego typu inwentaryzacja wiąże się z dużym wysiłkiem oraz wysokim stopniem zaangażowania środków ludzkich, dlatego też należy wyznaczyć odpowiedni harmonogram monitoringu efektów działań. Opracowując raporty z działań oraz raporty z implementacji można posłużyć się szablonami udostępnionymi przez biuro Porozumienia Burmistrzów i NFOŚiGW.

Prowadzona w okresach dwuletnich inwentaryzacja opierać się będzie na metodologii pozyskiwania danych zastosowanej w momencie opracowania przedmiotowego Planu. Należy również pamiętać, że istnieje możliwość aktualizacji wskaźników podawanych przez KOBIZE. Wnioski z okresowych badań monitoringowych będą wskazywać ewentualną potrzebę aktualizacji dokumentu i ewentualną potrzebę wdrożenia dodatkowych działań, tak aby osiągnąć cel strategiczny, tj. poprawę jakości powietrza na terenie miasta.

Monitorowanie jest niezależne od harmonogramu wdrożenia poszczególnych działań i może odbywać się zarówno w trakcie, jak i po zakończeniu ich wdrażania. Końcowe podsumowanie efektów wdrożenia nastąpi wraz z końcem okresu planowania tj. po roku 2020. Dostarczy to kompletnych i rzetelnych danych źródłowych obrazujących postęp rzeczowy we wdrażaniu „Planu” i umożliwi ocenę jego skuteczności.

Poniżej przedstawiono schemat monitorowania „Planu”.



Rysunek nr 8.12-1 Schemat monitorowania „Planu” (źródło: opracowanie własne)

Procedura wprowadzania zmian w Planie

Może się zdarzyć, że „Plan” będzie wymagał wprowadzenia zmian (aktualizowania). Zgodnie z informacją podaną powyżej odpowiedzialność za wprowadzanie zmian w „Planie” spoczywa na koordynatorze. Zmiany w „Planie” mogą być wynikiem, m.in.:

- konieczności zaplanowania dodatkowych działań w sytuacji, gdy zagrożone jest osiągnięcie któregoś z określonych w „Planie” celów,
- konieczności zaktualizowania danych dotyczących źródeł emisji na terenie gminy (np. w sytuacji powstania na terenie gminy istotnego źródła energii/emisji lub istotnego odbiorcy energii),
- zgłoszenia przez interesariuszy chęci uwzględnienia ich działań w „planie”.

W przypadku, gdy zachodzi konieczność uwzględnienia podanego przez interesariusza nowego działania niezbędne jest określenie następujących wartości:

- szacowany koszt realizacji i źródła finansowania;
- termin realizacji;
- zgodność z obowiązującym Programem ochrony powietrza;
- planowany efekt energetyczny: roczna oszczędność energii w MWh oraz roczna produkcja energii z OZE w MWh;
- planowany efekt ekologiczny: roczna redukcja emisji CO₂ w MgCO₂;
- roczna redukcja emisji wskaźników określonych w POP, w Mg.

Gdyby zaszła konieczność uwzględnienia nowego lub usunięcia istniejącego działania można:

1. wpisać/usunąć to działanie z Planu Gospodarki Niskoemisyjnej w trakcie najbliższej aktualizacji PGN, jeśli jego realizacja jest planowana w następnych latach,
2. bez zbędnej zwłoki zaktualizować Plan Gospodarki Niskoemisyjnej, jeśli realizacja zadania ma być realizowana w latach 2016–2017 oraz ma ono znaczący wpływ na zmianę struktury wykorzystania paliw, zmianę zapotrzebowania na energię lub zmianę emisji CO₂.

W przypadku, gdy jednostką zgłaszającą zadanie do PGN jest Gmina Sulechów, działanie należy wpisać do Wieloletniej Prognozy Finansowej, zgodnie z obowiązującą w tym zakresie wewnętrzną procedurą.

Należy również pamiętać, że Plan Gospodarki Niskoemisyjnej, w którym dokonano istotnych zmian w harmonogramie rzeczowo-finansowym (szczególnie usunięcie lub dodanie działania, zmiana terminu i/lub kosztów realizacji działania, zmiana zakresu działania, rzutująca na oszacowane redukcje) powinien zostać poddany procedurze strategicznej oceny oddziaływania na środowisko, zgodnie z ustawą z dnia 3 października 2008 r. o udostępnianiu informacji o środowisku i jego ochronie, udziale społeczeństwa w ochronie środowiska oraz o ocenach oddziaływania na środowisko (t.j. Dz. U. z 2013 r., poz. 1235 z późn. zm.), a także przyjęty uchwałą Rady Miejskiej. Wprowadzenie do Planu Gospodarki Niskoemisyjnej zmian mniej istotnych, (np. poprawek redakcyjnych) jest możliwe bez konieczności zatwierdzania ich Uchwałą.

8.13 Wskazanie mierników osiągania celów oraz opracowanie systemu monitoringu realizacji celów i zadań określonych w PGN dla gminy Sulechów

Monitoring efektów jest istotnym elementem procesu wdrażania „Planu”. Jednym z elementów wdrażania „Planu” jest aktualizacja bazy danych o emisji oraz prowadzona systematycznie inwentaryzacja. Wiąże się to z dużym wysiłkiem oraz wysokim stopniem zaangażowania środków ludzkich i finansowych. Jest to jednak najskuteczniejsza metoda monitorowania efektywności działań określonych w „Planie”. Niezbędna jest w tym zakresie współpraca z podmiotami funkcjonującymi na terenie gminy.

Pomimo niskiego zainteresowania działaniami na rzecz ograniczenia emisji i wykorzystywania OZE w sektorze społeczeństwa (mieszkańcy, przedsiębiorcy), współpraca z interesariuszami na terenie gminy jest w tym zakresie niezbędna. Można się spodziewać wzrostu zainteresowania działaniami, szczególnie wśród mieszkańców, po zrealizowaniu części zaplanowanych działań.

Koniecznym warunkiem do poprawnej realizacji „Planu” jest stworzenie systemu jego zarządzania, który obejmowałby:

- zbieranie i nadzór danych niezbędnych do i monitorowania procesu wdrażania „Planu”,
- aktualizację bazy danych inwentaryzacji emisji CO₂,
- propozycje i podejmowanie działań korygujących.

Dla docelowego roku realizacji „Planu” (2020) przewiduje się wskaźniki według poniższej tabeli.

Tabela nr 8.13-1 Wskaźniki „Planu”

L.p.	Sektor	Zużycie energii finalnej [MWh]	Emisja CO ₂ [Mg]	Wykorzystanie OZE [MWh]
1	2	3	4	5
1	Ogółem	5236,27	2068,46	2294,27
2	Samorząd	4427,10	1724,12	2203,53
3	Spółeczeństwo	809,18	344,35	90,74
4	Porównanie do roku bazowego w %	0,78	0,92	0,34

Powyższe wskaźniki będą monitorowane na podstawie wprowadzanych do bazy danych inwentaryzacji emisji CO₂ danych w poszczególnych latach objętych „Planem”. Monitoring polegał będzie na obserwacji tendencji w zbliżaniu się lub oddalaniu od wskaźników „Planu”.

Ponadto wskaźnikami efektów realizacji „Planu” będą:

- zużycie energii elektrycznej na terenie gminy,
- zużycie energii cieplnej na terenie gminy,
- zużycie gazu na terenie gminy,
- zużycie poszczególnych surowców energetycznych na terenie gminy,
- i inne,

które monitorować można za pomocą bazy danych, w której powyższe zużycia określone zostały w odpowiednich zakładkach poszczególnych arkuszy.

Efektywność działań określonych w „Planie” można monitorować poprzez podane powyżej wskaźniki. Ponieważ wskaźniki efektywności działań monitorować można po lub w trakcie realizacji danego działania, ważne jest, aby również przystąpienie do realizacji działania poddane zostało monitoringowi. W tym celu opracowano procedurę weryfikacji wdrażania „Planu”.

Proponowana procedura opiera się o tzw. „check-list”, w której zestawiono wskaźniki wdrażania „Planu”. Propozycję zawartości „check-list” przedstawiono w poniższej tabeli.

Tabela nr 8.13-2 Weryfikacja wdrażania „Planu”

Lp.	Obszar	Działanie	Wskaźniki	Ocena efektu na podstawie wskaźnika	Stopień realizacji działania w danym roku [%]
1	2	3	4	5	6
1	Użyteczność publiczna,	Termomodernizacja obiektów użyteczności publicznej wraz ze stosowaniem OZE	Ocena efektów: - określenie oszczędności energii na podstawie audytu energetycznego, - liczba obiektów poddanych termomodernizacji.		
2	Użyteczność publiczna, Społeczeństwo	Działania edukacyjne z zakresu efektywnego wykorzystania energii (głównie energii elektrycznej)	Ocena efektów: -liczba uczestników szkoleń i innych wydarzeń.		
3	Użyteczność publiczna	System zarządzania energią i środowiskiem w obiektach użyteczności publicznej	Ocena efektów energetycznych: - Monitorowanie rzeczywistego zużycia energii, paliwa, w poszczególnych obiektach, porównywanie zużycia.		
4	Oświetlenie publiczne	Modernizacja pozostałych punktów świetlnych na terenie gminy	Ocena efektów energetycznych: - ilość zużywanej energii elektrycznej, - moc jednostkowa punktów świetlnych.		
5	Społeczeństwo	Wymiana źródeł ciepła, termomodernizacja budynków, wsparcie dla instalacji OZE	Ocena efektów w odniesieniu rocznym: - liczba wymienionych źródeł ciepła, - rodzaj stosowanego paliwa przed i po wymianie źródła, - liczba budynków poddanych termomodernizacji, - liczba zainstalowanych OZE		
6	Społeczeństwo	Promocja mechanizmu NFOŚiGW dotyczącego finansowania instalacji solarnych lub innych OZE dla osób fizycznych.	Ocena efektów: - liczba dystrybuowanych materiałów informacyjnych, - liczba osób korzystających z punktu informacyjnego.		
7	Inwestor prywatny	Budowa przedsięwzięć opartych o OZE lub innych, skutkujących ograniczeniem emisji z terenu Gminy.	Ocena efektów: - liczba wniosków o decyzję na realizację przedsięwzięcia.		

8.13.1 Analiza wpływu wprowadzenia limitów CO₂ na kondycję wytwórców ciepła i energii elektrycznej oraz na rynek energii

Dyrektywa w sprawie emisji przemysłowych (tzw. Dyrektywa IED – Industrial Emissions Directive – Dyrektywa Parlamentu Europejskiego i Rady 2010/75/UE z dnia 24 listopada 2010 r., w sprawie emisji przemysłowych – zintegrowane zapobieganie zanieczyszczeniom i ich kontrola) powstała z przekształcenia i połączenia w jedną całość obowiązujących już dyrektyw, a mianowicie:

- 2008/1/WE w sprawie zintegrowanego zapobiegania zanieczyszczeniom i ich kontroli (tzw. Dyrektywa IPPC – Integrated Pollution Prevention and Control),
- 2001/80/WE w sprawie ograniczenia emisji niektórych zanieczyszczeń do powietrza z dużych obiektów energetycznego spalania (tzw. Dyrektywa LCP – Large Combustion Plants),
- 2000/76/WE w sprawie spalania odpadów (tzw. Dyrektywa WI – Waste Incineration),

- 1999/13/WE w sprawie ograniczenia emisji lotnych związków organicznych spowodowanej użyciem organicznych rozpuszczalników podczas niektórych czynności i w niektórych urządzeniach,
- 78/176/EWG w sprawie odpadów pochodzących z przemysłu ditlenku tytanu,
- 82/883/EWG w sprawie procedur nadzorowania i monitorowania środowiska naturalnego w odniesieniu do odpadów pochodzących z przemysłu ditlenku tytanu,
- 92/112/EWG w sprawie procedur harmonizacji programów redukcji i docelowego wyeliminowania zanieczyszczeń spowodowanych przez odpady z przemysłu dwutlenku tytanu.

Wyjątkiem jest Dyrektywa w sprawie ograniczenia emisji niektórych zanieczyszczeń do powietrza z dużych obiektów energetycznego spalania, która wygaśnie 1 stycznia 2016 r. Limity emisyjne w Dyrektywie IED (Industrial Emissions Directive) zostały znacznie ograniczone (Załącznik V Dyrektywy).

Kolejnym etapem zaost్రzania standardów emisyjnych będzie zmiana, jaka zacznie obowiązywać najprawdopodobniej od 2019 r., wynikająca z wprowadzenia w życie Konkluzji BAT (Best Available Techniques).

Osiągnięcie tak dużych redukcji emisji, o których mowa powyżej (konsekwencje IED oraz Konkluzji BAT) wymusza na przedsiębiorstwach energetycznych wielomilionowe inwestycje w układy odsiarczania (deSOx) oraz odazotowania (deNOx) spalin.

W przypadku emisji CO₂ do atmosfery sytuacja jest odmienna niż w stosunku do emisji objętych Dyrektywą IED, gdyż w tym przypadku emisje CO₂ objęte są funkcjonującym europejskim systemem handlu emisjami (system EU ETS – European Union Emission Trading Scheme), który jest jednym z kluczowych mechanizmów realizacji ustaleń zawartych w celach tzw. pakietu energetyczno-klimatycznego. Europejski system handlu emisjami (obecnie tylko CO₂) wprowadzony został z początkiem 2005 roku na mocy Dyrektywy 2003/87/WE Parlamentu Europejskiego i Rady z 13.10.2003 r. oraz poprawką do Dyrektywy Rady 96/61/EC, a obecne ramy jej funkcjonowania określone zostały w Dyrektywie Parlamentu Europejskiego i Rady 2009/29/WE, zmieniającą Dyrektywę 2003/87/WE w celu usprawnienia i rozszerzenia wspólnotowego systemu handlu przydziałami emisji gazów cieplarnianych (tzw. Dyrektywa EU ETS). Kluczową zmianą w systemie handlu emisjami jest wdrożenie obowiązku zakupu uprawnień do emisji na aukcjach. Szczegóły związane z zasadami funkcjonowania systemu nie są przedmiotem tego artykułu, jednakże należy wspomnieć bardzo istotną kwestię związaną z uprawnieniami do emisji CO₂. Formalnie od 01.01.2013 r. brak jest darmowych uprawnień do emisji CO₂ z tym wyjątkiem, że w przypadku gdy elektrociepłownia wykonała (i jest w stanie to udowodnić) inwestycje w jednostki wytwarzające energię elektryczną oraz sprzedaje ciepło odbiorcom końcowym może liczyć na przyznanie puli darmowych uprawnień CO₂ do określonego pułapu. Brakującą do umorzenia część uprawnień należy zakupić na rynku. Obecne ceny uprawnień do emisji CO₂ kształtują się na średnim poziomie i wahają się w granicach 4,4–7,1 euro za tonę CO₂ (według danych opublikowanych w raportach za 2014 r. przez KOBIZE – Krajowy Ośrodek Bilansowania i Zarządzania Emisjami).

8.13.2 Analiza możliwości wykorzystania odnawialnych źródeł energii oraz energii pozyskanej z biogazu, odpadów komunalnych oraz osadu wtórnego z oczyszczalni ścieków w perspektywie do 2030 roku, z podaniem czystych technologii produkcji energii z paliw alternatywnych

Energia wiatrowa

Gmina Sulechów znajduje się w III strefie (tj. korzystnej) do rozwoju energetyki wiatrowej, charakteryzujących się energią użyteczną wiatru poniżej 1000 [kWh/m²/rok]. Prędkość wiatru na ogół nie przekracza 5 [m/s]. Na terenie Gminy Sulechów nie występują obecnie turbiny wiatrowe.

Analizując wstępnie aspekty środowiskowe terenu gminy Sulechów (duża lesistość terenu), stwierdza się, że inwestycja w energetykę wiatrową na terenie gminy wydaje się mało prawdopodobnym kierunkiem rozwoju OZE.

Energia spadku wód

Nowoczesnym sposobem wykorzystania mocy siłowni wodnych jest produkcja energii elektrycznej. Siłownia wodna. Analizując aspekty środowiskowe i uwarunkowania terenu gminy Sulechów, stwierdza się, że inwestycja w energetykę spadku wód na terenie gminy wydaje się mało prawdopodobnym kierunkiem rozwoju OZE.

Energia słoneczna (kolektory słoneczne i ogniwa fotowoltaiczne)

W gminie Sulechów, jak i w całym województwie lubuskim istnieją dobre warunki do wykorzystania energii promieniowania słonecznego. Roczna gęstość promieniowania słonecznego na terenie całego województwa lubuskiego na płaszczyznę poziomą wynosi ok. 1000 [kWh/m²], natomiast średnie usłonecznienie wynosi 1 600 godzin na rok. Uwzględniając trendy europejskie oraz powyższe uwarunkowania, najbardziej efektywne wykorzystanie energii słonecznej skierowane jest głównie na cele grzewcze (kolektory słoneczne).

Gmina Sulechów wykorzystuje oświetlenie solarne. Tego typu rozwiązanie zastosowano w porcie w Cigacicach, gdzie zamontowano sześć lamp solarnych. Ze względu na ochronę, której podlegają wały w ramach programu Odra 2000 nie można było w nich kopać celem doprowadzenia okablowania do tradycyjnego oświetlenia. Lampy solarne generują energię z paneli słonecznych i nie wymagają doprowadzenia energii elektrycznej z sieci.

Ponieważ lampy solarne w porcie sprawdziły się wykonano kolejne w innych miejscowościach. Nowe lampy stanęły przy przystankach autobusowych w Kijach i Okuninie. W sumie kosztowały gminę Sulechów 28 tys. zł.

W planach Gminy jest dalsza modernizacja oświetlenia ulicznego, wymiana opraw na oprawy ledowe, rozbudowa oświetlenia jak i zakup lamp solarnych.

W planach Gminy jest również budowa nowoczesnego przedszkola z zastosowaniem odnawialnych źródeł energii.

Z uwagi na brak oddziaływań instalacji wykorzystujących energię słońca na środowisko, powszechność, dostępność i możliwość uzyskania dofinansowania przewiduje się rozwój tego rodzaju instalacji na terenie gminy Sulechów.

Pompy ciepła

Z uwagi na powszechność, niewielkie oddziaływanie na środowisko, dostępność i możliwość uzyskania dofinansowania, przewiduje się rozwój wykorzystywania tego rodzaju źródła energii na terenie gminy Sulechów.

Geotermia

Obecnie brak jest danych, co do wykorzystywania energii geotermalnej przez mieszkańców lub przedsiębiorców na terenie gminy Sulechów.

Biomasa

Użytki rolne w Gminie Sulechów zajmują około 39% powierzchni. Stąd polem działania dla wykorzystania biomasy jest energetyka ciepła.

W dolinach rzek i jezior istnieją możliwości uprawy roślin energetycznych, w tym wierzby, z przeznaczeniem na opał. Uprawę wierzby energetycznej prowadziła oczyszczalnia ścieków w Sulechowie. Z obecnie posiadanych informacji działalność ta nie jest rozwijana, a osady ściekowe na których ją uprawiano odbierane są z oczyszczalni przez firmę zewnętrzną.

Biopaliwa i biogaz

Biogazownie rolnicze

W Gminie Sulechów działają biogazownie rolnicze zlokalizowane w Kalsku i w Kłępsku.

Instalacja w Kalsku posiada moc elektryczną 1,14 MW, a jej roczny uzysk energii elektrycznej i ciepłej szacuje się na odpowiednio 9 tys. MWe i 8,2 tys. MWt. Substrat do produkcji biogazu pochodzi z hodowli zlokalizowanej na terenie biogazowni oraz pól należących do inwestora - Spółki Rolnej Kalsk.

Biogazownia w Kłępsku to biogazownia rolnicza o mocy 1 MWe i 1,4 MWt. Realizację projektu przeprowadziła spółka ITEO. Prace budowlane wykonała spółka Pol-Aqua, a technologię dostarczyła niemiecka firma Biogas Hochreiter. Inwestorem biogazowni jest właściciel jednego z gospodarstw rolnych w Kłępsku.

Instalacja obejmuje kompletną wytwórnię biogazu w procesie fermentacji beztlenowej i wytwarzanie energii elektrycznej i ciepłej w turbinach gazowych i wymienniku ciepła. Instalacja jest przystosowana do przerabiania szerokiego asortymentu półproduktów, a mianowicie: gnojowicy świńskiej, wód opadowych, pomiotu kurzego, wysłoków browarnianych, różnego rodzaju kiszonek itp. W okresie pełnej pracy instalacje te nie pobierają żadnej zewnętrznej energii, korzystając z własnych wytworzonych energii elektrycznej i ciepłej. Należy zaznaczyć, że są zastosowane tutaj wielokrotnie sprawdzone technologie i rozwiązania techniczne i są to rozwiązania energooszczędne i przyjazne dla środowiska. Biogazownia jest w pełni zautomatyzowana i chroniona przed nieprawidłowościami procesu technologicznego.

W dniu 13 lipca 2010 r. Rada Ministrów przyjęła opracowany przez Ministerstwo Gospodarki we współpracy z Ministerstwem Rolnictwa i Rozwoju Wsi dokument pn.: „Kierunki rozwoju biogazowni rolniczych w Polsce w latach 2010 - 2020”. Dokument zakłada, że w każdej polskiej gminie do 2020 roku powstanie średnio jedna biogazownia wykorzystująca biomasę pochodzenia rolniczego, przy założeniu posiadania przez gminę odpowiednich warunków do uruchomienia takiego przedsięwzięcia. Przewiduje się, że biogazownie będą powstawać w tych gminach, na których terenach występują duże zasoby arealu, z którego można pozyskiwać biomasę, co jest swego rodzaju harmonizacją działań krajowych rządu z priorytetami Wspólnej Polityki Rolnej Unii Europejskiej.

8.13.3 Analiza przedsięwzięć racjonalizujących wytwarzanie, przesył i użytkowanie ciepła, energii elektrycznej oraz paliw gazowych

Analiza przedsięwzięć racjonalizujących wytwarzanie, przesył i użytkowanie ciepła, energii elektrycznej oraz paliw gazowych uwzględnia:

1. energooszczędne technologie rozwiązań konstrukcyjnych w zakresie wytwarzania, dystrybucji i użytkowania nośników energii,
2. skojarzone wytwarzanie ciepła i energii elektrycznej,
3. zagospodarowanie ciepła odpadowego i jego nadwyżek z instalacji przemysłowych,
4. realizację przedsięwzięć termomodernizacyjnych,
5. stymulowanie rozwoju budownictwa energooszczędnego,
6. upowszechnianie zasady indywidualnego rozliczania odbiorców za faktycznie zużytą energię.

Ad. 1. Przy analizie pod uwagę wzięto dane dotyczące technologii w zakresie wytwarzania i dystrybucji energii przedstawiono w punkcie 4.7 niniejszego „Planu” oraz elementy założeń do planu zaopatrzenia, przedstawione w punkcie 5.3.2 niniejszego „Planu”, które wskazują kierunki racjonalnego gospodarowania ciepłem, energią elektryczną i paliwem gazowym. Na potrzeby analizy posłużono się również danymi literaturowymi na temat

uzyskiwania efektów energetycznych przy wykorzystaniu prostych działań związanych z termomodernizacją i zużyciem energii elektrycznej. .

W zakresie energooszczędności świadomość społeczeństwa nieustannie podnoszą informacje przekazywane głównie za pośrednictwem środków masowego przekazu. Ogólnie rzecz biorąc stwierdzić można, że społeczeństwo dba o ograniczenie zużycia prądu, gazu i energii cieplnej. Wynika to nie tylko ze świadomości ekologicznej, ale przede wszystkim ze świadomości ekonomicznej. Nieustannie rosnące ceny za prąd, gaz i ciepło (z sieci ciepłowniczej, lub pośrednio za paliwo grzewcze) motywują dość skutecznie do podjęcia działań ograniczających zużycie, a przez to obniżenie wynikających z niego opłat.

Zaobserwować można, szczególnie w wypowiedziach użytkowników różnych forum internetowych, wdrażanie w życie zdobytej wiedzy na temat energooszczędności, termoizolacyjności, nowych technologii i korzyści z ich zastosowania itp.

Wymiana żarówek na źródła światła mniej energochłonne, urządzeń na te, które charakteryzują się klasą energooszczędności A, A+ lub A++, wyłączanie odbiorników energii, kiedy się z nich nie korzysta, zakręcanie dopływu gorącej wody do grzejników, kiedy chce się otworzyć okno, uszczelnianie, a nawet wynajmowanie kamer termowizyjnych, to niektóre z wdrażanych działań, realizowanych przez mieszkańców domów i mieszkań.

Działania powyższe, realizowane we własnych gospodarstwach, nie zawsze realizowane są poza nimi, np. w budynkach użyteczności publicznej. W takich sytuacjach, niestety, nadal zastosowania mogą wymagać wszelkiego rodzaju informacje bezpośrednio lub pośrednio kierowane do osób korzystających, o wyłączeniu światła, zamykaniu okien lub zakręcaniu grzejników, itp.

Działaniem edukacyjno-prewencyjnym powinni zająć się właściciele lub administratorzy budynków. Przykładem działania prewencyjnego może być zastosowanie włączników wyposażonych w automatykę (czujniki zmierzchu, ruchu lub czasowe), uniemożliwiające pozostawianie włączonych odbiorników energii, niekiedy nawet na cały okres nieobecności (np. dni wolnych od pracy).

Ad. 2. Wytwarzanie skojarzone energii elektrycznej i cieplnej jest procesem technologicznym polegającym na jednoczesnej ich produkcji w elektrociepłowni. Na terenie miasta Zielona Góra realizowane jest skojarzone wytwarzanie ciepła i energii elektrycznej w Elektrociepłowni "Zielona Góra. Przykład EC „Zielona Góra” daje podstawy do rozważań nad zastosowaniem technologii wytwarzania skojarzonego energii elektrycznej i cieplnej także w innych ciepłowniach.

Ad. 3. W oparciu o ankietyzację dużych przedsiębiorstw, obiektów użyteczności publicznej, usługowych oraz administratorów nieruchomości, w ramach której uzyskano informacje o istniejących na terenie gminy kotłowniach, stwierdza się, że na terenie gminy Sulechów nie zidentyfikowano źródeł nadwyżek ciepła lub ciepła odpadowego.

Ad. 4. Jak wskazuje *Tabela nr 8.13.3-1 Efekty wybranych usprawnień termomodernizacyjnych* realizacja przedsięwzięć termomodernizacyjnych ma duże znaczenie w zapotrzebowaniu na ciepło, dlatego niniejszy „Plan” przewiduje, jako jedno z działań, przeprowadzenie termomodernizacji budynków. Według informacji uzyskanych z Urzędu Miejskiego planowane jest przeprowadzenie termomodernizacji wybranych budynków gminnych.

Ad. 5. Stymulowanie rozwoju budownictwa energooszczędnego odbywa się obecnie na dwa sposoby:

- na poziomie europejskim i krajowym, poprzez implementowanie Dyrektywy Parlamentu Europejskiego i Rady 2010/31/UE z dnia 19 maja 2010 r. w sprawie charakterystyki energetycznej budynków, która zobowiązuje państwa członkowskie do tego, aby wszystkie budynki wybudowane po 31 grudnia 2020 r. były obiektami o niemal zerowym zużyciu energii. Obiekty użyteczności publicznej będą musiały spełnić ten wymóg już od 2019 r.
- skutek popytu na energooszczędne budynki. Rosnące ceny paliw i energii regularnie podnoszą koszty ogrzewania nieruchomości. W efekcie, opłaty z tego tytułu pochłaniają coraz większą część domowych budżetów. Wzrost zainteresowania efektywnością energetyczną coraz częściej staje się zatem wynikiem nie tyle unijnych zobowiązań, co zdrowego rozsądku.

W miarę możliwości wymagania dotyczące charakterystyki energetycznej powinny być spełnione także przy okazji gruntownych modernizacji budynków lub ich części.

Ad. 6. Indywidualne rozliczanie za faktycznie zużytą energię jest zjawiskiem coraz częściej spotykanym w budownictwie mieszkaniowym i opisywanym w regulaminach wspólnot mieszkaniowych. Celem takiego sposobu rozliczania jest:

1. Racjonalne gospodarowanie energią ciepłą dla celów c.o. i c.w.u.,
2. Zapewnienie komfortu cieplnego w mieszkaniach oraz umożliwienie mieszkańcom pełnego wpływu na temperaturę w poszczególnych pomieszczeniach mieszkania,
3. Umożliwienie wyliczenia opłat za faktycznie zużyte ciepło na cele c.o. i c.w.u.,
4. Uzyskanie możliwości poprzez dokonywanie okresowych analiz techniczno-ekonomicznych, korygowania wielkości zamówionej energii cieplnej dla poszczególnych budynków lub zespołów budynków.

Z uwagi na coraz większe zainteresowanie tym sposobem rozliczania kosztów energii cieplnej i elektrycznej stwierdza się zasadność stosowania jej w gminie Sulechów.

9. Odniesienie się do uwarunkowań, o których mowa w art. 49 ustawy z dnia 3 października 2008 r. o udostępnieniu informacji o środowisku i jego ochronie, udziale społeczeństwa w ochronie środowiska oraz o ocenach oddziaływania na środowisko

Przeprowadzono analizę dokumentu „Plan gospodarki niskoemisyjnej dla Gminy Sulechów na lata 2014-2020” pod kątem uwarunkowań wymienionych w art. 49. ustawy z dnia 3 października 2008 r. o udostępnieniu informacji o środowisku i jego ochronie, udziale społeczeństwa w ochronie środowiska oraz o ocenach oddziaływania na środowisko (t.j. Dz. U. z 2013 r., poz. 1235 z późn. zm.). Wyniki analizy są następujące:

1. Charakter działań przewidzianych w dokumentach, o których mowa w art. 46 i 47 ustawy z dnia 3 października 2008 r. o udostępnieniu informacji o środowisku i jego ochronie, udziale społeczeństwa w ochronie środowiska oraz o ocenach oddziaływania na środowisko (Dz. U. Nr 199, poz. 1227 z późn. zm.), w szczególności:
 - a) stopień, w jakim dokument ustala ramy dla późniejszej realizacji przedsięwzięć, w odniesieniu do usytuowania, rodzaju i skali tych przedsięwzięć

„Plan gospodarki niskoemisyjnej dla Gminy Sulechów na lata 2014-2020” realizuje cele określone w Pakiecie Klimatyczno - Energetycznym 2020, takie jak redukcja emisji gazów cieplarnianych, redukcja zużycia energii finalnej, zwiększenie udziału energii pochodzącej ze źródeł odnawialnych i skierowany jest na działania na rzecz zmniejszenia emisji gazów cieplarnianych, poprzez polepszenie dotychczasowego systemu zaopatrzenia Gminy w ciepło, energię elektryczną i paliwa gazowe, w tym również wykorzystanie odnawialnych źródeł energii. Jednym z kierunków działań jest rozwój gazyfikacji Gminy zmierzający do wykorzystywania przez odbiorców indywidualnych gazów z sieci gazowniczej, co skutkować będzie zmniejszeniem zużycia paliw, takich jak węgiel czy olej. Skutkiem odczuwalnym przez mieszkańców będzie niewątpliwie zmniejszanie się emisji tlenku węgla do powietrza (czad).

Dokument opisuje:

- Streszczenie,
- Ogólną strategię,
 - Cele strategiczne i szczegółowe,
 - Stan obecny,
 - Identyfikacja obszarów, w tym problemowych,
- Aspekty organizacyjne i finansowanie (struktury organizacyjne, zasoby ludzkie, zaangażowane strony, budżet, źródła finansowania, środki finansowe na monitoring i ocenę),
- Wyniki inwentaryzacji emisji CO₂,
- Działania i zadania zaplanowane na okres objęty planem.

„Plan gospodarki niskoemisyjnej dla Gminy Sulechów na lata 2014-2020” wskazuje kierunki działań Gminy w zakresie zmniejszenia emisji gazów cieplarnianych i efektywności energetycznej, jednakże nie niesie ze sobą wiążących ograniczeń w stosunku do usytuowania, rodzaju i skali przewidzianych w nim przedsięwzięć. Zaproponowane działania mogą być odpowiednio modyfikowane, tak aby osiągnięty został cel główny.

b) powiązania z działaniami przewidzianymi w innych dokumentach, „Plan...” skorelowany jest z takimi dokumentami planistycznymi, np. „Polityka energetyczna Polski do 2030 roku”, ale też jednocześnie z dokumentami na poziomie wojewódzkim, powiatowym i gminnym, jak: „Program ochrony środowiska”, „Program ochrony powietrza” dla Gminy Sulechów, wypełniając w ten sposób ich założenia.

W związku z powszechnym wykorzystaniem węgla jako nośnika energii w Polsce, redukcja emisji zanieczyszczeń wynikająca z pakietu klimatyczno-energetycznego, wymaga podjęcia dobrze zaplanowanych działań, przede wszystkim na szczeblu gminnym. Skutecznym narzędziem planowania w tym zakresie jest Plan gospodarki niskoemisyjnej, opracowywany przez gminy na podstawie rzetelnych danych o strukturze nośników energii

wykorzystywanych w gminie. Plan gospodarki niskoemisyjnej dla Gminy Sulechów pomoże w spełnieniu obowiązków nałożonych na jednostki sektora publicznego w zakresie efektywności energetycznej, określonych w ustawie z dnia 15 kwietnia 2011 r. o efektywności energetycznej (t.j. Dz. U. z 2015 r., poz. 2167 z późn. zm.). Gmina Sulechów, w celu realizacji przewidzianych w „Planie” działań będzie musiała uwzględniać miejscowy plan zagospodarowania przestrzennego albo studium przy braku takiego planu, politykę energetyczną państwa oraz dziesięcioletni plan rozwoju sieci o zasięgu wspólnotowym. Obecny dokument jest skorelowany również z dokumentami nadrzędnymi.

c) przydatność w uwzględnieniu aspektów środowiskowych, w szczególności w celu wspierania zrównoważonego rozwoju, oraz we wdrażaniu prawa wspólnotowego w dziedzinie ochrony środowiska, „Plan” posiada w swojej treści analizę stanu środowiska naturalnego gminy Sulechów, jak również przyjęte w nim założenia są zgodne z polityką wspierania zrównoważonego rozwoju, tj. zapewnienia bezpieczeństwa energetycznego przy jednoczesnym dbaniu o stan środowiska naturalnego (np. propaguje odnawialne źródła energii). Te działania są zgodne ze wspólnotowym prawodawstwem w dziedzinie ochrony środowiska, zwłaszcza ochrony atmosfery i rozwoju odnawialnych źródeł energii.

d) powiązania z problemami dotyczącymi ochrony środowiska;
Dokument w całej swej treści odnosi się do problematyki ochrony środowiska, zwłaszcza zapobiegania emisji substancji do środowiska, ograniczeniu zużycia surowców i racjonalnemu korzystaniu, jak i planowaniu zużycia. Przewidziane do rozwoju wykorzystanie np. roślin energetycznych niesie za sobą możliwość rekultywacji gruntów zanieczyszczonych metalami ciężkimi.
Omówione problemy wiążą się z prawodawstwem wspólnotowym, krajowym oraz dokumentami na poziomie regionalnym z dziedziny ochrony środowiska.

2. Rodzaj i skalę oddziaływania na środowisko, w szczególności:

a) prawdopodobieństwo wystąpienia, czas trwania, zasięg, częstotliwość i odwracalność oddziaływań,
„Plan” poprzez wyznaczone kierunki działań w zakresie zapobiegania emisji substancji do środowiska, poprzez przyczynianie się do ograniczenia zużycia surowców i racjonalnego korzystania, jak i planowania zużycia oraz rozwoju OZE, będzie oddziałował na stan powietrza atmosferycznego w gminie Sulechów. Jako dokument, którego założenia winny być brane pod uwagę przy opracowywaniu innych dokumentów planistycznych, o bardziej konkretnym działaniu, oddziaływać będzie w okresie swego obowiązywania, na obszarze gminy. Oddziaływanie można określić, jako pośrednie, okresowe i odwracalne.

b) prawdopodobieństwo wystąpienia oddziaływań skumulowanych lub transgranicznych,
Pomimo położenia geograficznego gminy Sulechów w nieznacznej odległości od granic Polski oddziaływania transgraniczne nie występują, z uwagi na charakter przewidzianych w „Planie” działań, które, ponadto, ograniczają się w swym zasięgu do terenu gminy.
W przypadku wcielenia zadań określonych w poszczególnych „Planach” sąsiednich gmin, można byłoby mówić o pozytywnym efekcie skumulowanym tj. poprawie stanu środowiska, szczególnie powietrza atmosferycznego. Wymaga to jednak ścisłej współpracy miast i gmin oraz równoczesnego wprowadzenia w życie działań.

c) prawdopodobieństwo wystąpienia ryzyka dla zdrowia ludzi lub zagrożenia dla środowiska;
Przewidziane w dokumencie działania oraz ich skutki w postaci oddziaływania na środowisko nie będą niosły ze sobą wystąpienia ryzyka dla zdrowia ludzi lub zagrożenia dla środowiska. Wszystkie działania będą zgodne z zasadami ochrony środowiska i przyczyniać się będą do jego poprawy. Kierunki działań nie przewidują takich działań, które mogłyby się przyczynić do pogorszenia stanu środowiska.

3. Cechy obszaru objętego oddziaływaniem na środowisko, w szczególności:

a) obszary o szczególnych właściwościach naturalnych lub posiadające znaczenie dla dziedzictwa kulturowego, wrażliwe na oddziaływania, istniejące przekroczenia standardów, jakości środowiska lub intensywne wykorzystywanie terenu,

 <p>INFRASTRUKTURA I ŚRODOWISKO NARODOWA STRATEGIA SPÓJNOŚCI</p>	 <p>Plan gospodarki niskoemisyjnej dla Gminy Sulechów na lata 2014 – 2020</p>	<p>UNIA EUROPEJSKA FUNDUSZ SPÓJNOŚCI</p> 
--	---	---

Obszarami objętym oddziaływaniem zadań ujętych w „Planie” jest i będzie teren gminy Sulechów.

Na terenie Gminy Sulechów występują obszary podlegające ochronie w rozumieniu ustawy z dnia 16 kwietnia 2004 r. o ochronie przyrody. Skutki wcielenia w życie „Planu”, ze względu na swój charakter, nie wpłyną negatywnie na najbliższe formy ochrony przyrody. Przewidziane w „Planie” działania opierają się głównie na termomodernizacji budynków, wymianie źródeł ciepła, a zaproponowane OZE dotyczą przede wszystkim wykorzystania energii słońca.

Projekt „Planu gospodarki niskoemisyjnej dla Gminy Sulechów na lata 2014-2020” uzyskał pozytywną opinię Regionalnego Dyrektora Ochrony Środowiska w Gorzowie Wielkopolskim oraz Państwowego Wojewódzkiego Inspektora Środowiska w Zielonej Górze. Oba organy opiniujące stwierdziły brak konieczności przeprowadzenia strategicznej oceny oddziaływania projektu „Planu” na środowisko.

Spis tabel

Tabela nr 1.1.2-1. Wykaz niektórych dokumentów wykorzystanych w opracowaniu.....	16
Tabela nr 2.3-1 Podsumowanie emisji CO ₂ z terenu MOF miasta wojewódzkiego Zielona Góra (w Mg CO ₂).....	21
Tabela nr 2.3-2 Cel strategiczny MOF miasta wojewódzkiego Zielona Góra	21
Tabela nr 3.2-1. Zakładane cele dla obszaru gminy Sulechów	22
Tabela nr 4.5-1. Liczba ludności w latach 2006 - 2013 (dane GUS)	28
Tabela nr 4.5-2 Prognoza liczby ludności (dane GUS).....	28
Tabela nr 4.7.1.2-2 Energochłonność budynków zależności od okresu budowy.....	31
Tabela nr 4.7.1.2-3 Zapotrzebowanie energetyczne zasobów mieszkaniowych w gminie	31
Tabela nr 4.7.2.2-1. Dane charakteryzujące stan obsługi gazowniczej w latach 2007-2013 (wg GUS)	33
Tabela nr 4.7.3.2-1 Liczba odbiorców i zużycie energii elektrycznej dla gminy Sulechów	36
Tabela nr 4.7.3.2-2 Zużycie energii elektrycznej w gospodarstwach domowych w gminie Sulechów	36
Tabela nr 5.1.2.5-1. Przyjęte do obliczeń wskaźniki emisji.....	42
Tabela nr 5.1.2.7-1. Interesariusze i odbiorcy energii.....	43
Tabela nr 6.4.2-1. Wykaz dokumentów strategicznych i planistycznych, wraz z podaniem kontekstu funkcjonowania, obejmujących zagadnienia związane z „Planem”	54
Tabela nr 7.1-1 Całkowita zużyta energia oraz całkowita emisja z terenu gminy – w tonach dwutlenku węgla (Mg CO ₂)	57
Tabela nr 7.2.1-1 Porównanie emisji CO ₂ z działalności samorządowej w roku bazowym i roku 2013	58
Tabela nr 7.2.2-1 Porównanie zużycia energii z paliw i wielkość emisji z działalności społeczeństwa w roku bazowym i roku 2013	60
Tabela nr 8.8-1 Harmonogram działań – gmina	64
Tabela nr 8.8-2 Harmonogram działań – społeczeństwo	80
Tabela nr 8.13-1 Wskaźniki „Planu”	93
Tabela nr 8.13-2 Weryfikacja wdrażania „Planu”	94

10. Noty informacyjne o osobach sporządzających dokument

inż. Stanisław Kryszewski Kierownik Projektu

Biegły Wojewody Kujawsko – Pomorskiego w zakresie ocen oddziaływania na środowisko nr 0030-kierownik zespołu

Rzecznik z listy Ministra Ochrony Środowiska w dziedzinie ochrony środowiska nr 486 w latach 1992-2000, a obecnie Biegły Wojewody Kujawsko – Pomorskiego w zakresie ocen oddziaływania na środowisko nr 0030, Biegły sądowy w dziedzinie ochrony środowiska przy Sądzie Rejonowym w Bydgoszczy, rzeczoznawca Stowarzyszenia Inżynierów i Mechaników Polskich nr 8904, w zakresie projektowanie zakładów przemysłowych-ochrona środowiska, prezes Pomorsko-Kujawskiego Oddziału Polskiego Towarzystwa Inżynierii Ekologicznej w latach 1998-2002, doradca komisji ochrony środowiska Urzędu Miasta w Bydgoszczy.

Wykształcenie: Wyższa Szkoła Inżynierska w Bydgoszczy, kursy w zakresie ochrony środowiska organizowane przez Ministerstwo Ochrony Środowiska i PZITS.

Do roku 1990 projektant i kierownik Pracowni Ochrony Środowiska w Biurze Projektowo-Technologicznym BISPOMASZ w Bydgoszczy, współautor Regionalnego Systemu Ewidencji Źródeł Emisji.

Autor wielu opracowań z zakresu ochrony środowiska na terenie całej Polski. Od 1990 r. członek zarządu, a obecnie Prezes Zakładu Sozotechniki, autor wielu opracowań studialnych, analiz, ekspertyz, koreferatów i dokumentacji wdrożeniowych z zakresu ochrony środowiska.

mgr inż. Daniel Chlebowski

Projektant z zakresu ochrony środowiska

Wykształcenie: Akademia Techniczno-Rolniczej im. Jana i Jędrzeja Śniadeckich, Wydział Technologii i Inżynierii Chemicznej Specjalizacja: Ochrona Środowiska. Ukończony kurs z zakresu modelowania i obliczania rozprzestrzeniania zanieczyszczeń w powietrzu. Ukończone szkolenie z zakresu sporządzania świadectw energetycznych. Członek Pomorsko-Kujawskiego Oddziału Polskiego Towarzystwa Inżynierii Ekologicznej. Od roku 2001 zatrudniony w Zakładzie Sozotechniki, obecnie na stanowisku Starszego Projektanta w zakresie ochrony środowiska. Współautor wielu opracowań z zakresu ochrony środowiska na terenie całej Polski.

mgr inż. Katarzyna Szczublewska

Asystent projektanta z zakresu ochrony środowiska

Wykształcenie: Uniwersytet Technologiczno - Przyrodniczy w Bydgoszczy, Wydział Hodowli i Biologii Zwierząt, Specjalizacja na Wydziale Technologii i Inżynierii Chemicznej: Przemysłowe Technologie w Ochronie Środowiska. Studia podyplomowe w zakresie budowy i eksploatacji odnawialnych źródeł energii. Od 2010r. pracownik Zakładu Sozotechniki Sp. z o.o., zatrudniona na stanowisku asystenta do spraw ochrony środowiska. Współautor wielu opracowań z zakresu ochrony środowiska na terenie całej Polski.

mgr inż. Waldemar Woźniak

Projektant z zakresu ochrony środowiska

Wykształcenie: Uniwersytet Technologiczno-Przyrodniczy w Bydgoszczy: dyplom Studiów III-go stopnia z zootechniki; Akademia Techniczno-Rolnicza, Wydział Technologii i Inżynierii Chemicznej: mgr inż. technologii chemicznej, o specjalizacji: ochrona środowiska; Politechnika Warszawska: dyplom studium ochrony przed hałasem. W latach 2004-2006 pracownik naukowo-dydaktyczny, a w latach 2006-2012 pracownik dydaktyczny w Katedrze Chemii i Ochrony Środowiska WTiCh Uniwersytetu Technologiczno-Przyrodniczego w Bydgoszczy.

Członek Pomorsko-Kujawskiego Oddziału Polskiego Towarzystwa Inżynierii Ekologicznej.

Od roku 2006 zatrudniony w Zakładzie Sozotechniki, obecnie na stanowisku Projektanta do spraw ochrony środowiska. Współautor wielu opracowań z zakresu ochrony środowiska.

Kierownik Laboratorium w akredytowanym Laboratorium Badań Hałasu i Drgań Zakładu Sozotechniki w Bydgoszczy (akredytacja PCA nr **AB 1474**).

Załącznik 1**1. Program Ograniczenia Niskiej Emisji**

Kryterium zakwalifikowania strefy do klasy C to poziom arsenu w pyłe zawieszonym PM₁₀ (rok), poziom benzo(a)pirenu w pyłe zwieszonym PM₁₀ (rok).

Podstawowym kryterium stawianym przed Programem Ograniczenia Niskiej Emisji (PONE), jest obniżenie emisji zanieczyszczeń do atmosfery z kotłowni obiektów indywidualnych, zlokalizowanych w jednorodzinnych obiektach mieszkalnych. W zakres rozwiązań PONE spełniających powyższe kryterium wchodzi:

- wymiana źródła energii cieplnej na energooszczędne i ekologiczne,
- wykonanie prac termomodernizacyjnych (ocieplenie ścian, wymiana okien itp.),
- wykorzystanie odnawialnych źródeł energii (kolektory słoneczne, biomasa, pompy ciepłe).

Na podstawie doświadczeń własnych stwierdza się, że najszybszym (uwzględniając okres zwrotu nakładów) oraz najefektywniejszym (pod kątem ekologicznego efektu), jest wymiana źródła ciepła.

Dotychczas stosowane tradycyjne węglowe źródła energii posiadają sprawność energetyczną rzędu 50-59%. Obecnie produkowane kotły grzewcze mają znacznie wyższą sprawność bez względu na rodzaj zastosowanego paliwa.

2. Wykonanie szczegółowej charakterystyki niskiej emisji

W wielu rejonach strefy lubuskiej występują przekroczenia dopuszczalnych poziomów stężeń zanieczyszczeń, zwłaszcza pyłu. Główną przyczyną niedotrzymania dopuszczalnych poziomów stężeń pyłu PM₁₀ są emisje ze źródeł komunalnych, w rejonach koncentracji zabudowy mieszkalnej. Sytuację tę dodatkowo komplikuje fakt, że zamierzeniem UE jest obniżenie poziomów stężeń dopuszczalnych oraz rozszerzenie listy zanieczyszczeń o pyły drobne PM_{2,5} oraz metale zawarte w pyłach. Sytuacja ta wymaga podjęcia przez władze lokalne intensywnych działań mających na celu:

- identyfikację obszarów, w których występują przekroczenia norm jakości powietrza
- identyfikację przyczyn przekraczania stężeń dopuszczalnych
- sformułowanie programów naprawczych dla tych obszarów.

Jedną z istotnych przyczyn wysokich poziomów stężeń zanieczyszczeń powietrza są emisje z palenisk i kotłowni domowych. Szacuje się, że źródła te odpowiedzialne są za co najmniej połowę wartości obserwowanych poziomów stężeń pyłu i jego składników. Wpływ na ograniczenie emisji komunalnej na drodze administracyjnej jest bardzo ograniczony. Należy mieć dobre rozpoznanie tych źródeł i muszą być znane sposoby redukcji wielkości tych emisji, jak również rzeczywiste skutki jakie te emisje powodują w środowisku.

Przeprowadzono akcję informacyjno-edukacyjną dla mieszkańców gminy, połączoną z ankietyzacją, dotyczącą negatywnego oddziaływania niskiej emisji na stan jakości powietrza w gminie oraz sposobu jej ograniczenia. Mieszkańcy mieli również możliwość udzielenia odpowiedzi na pytania zawarte w ankiecie drogą elektroniczną oraz on-line. Mieszkańcy mieli dużo czasu do namysłu, wypełnienia ankiety i jej złożenia, w przypadku gdy pojawiły się pytania pod numerem telefonu podanym na ankiecie dostępny był pracownik firmy, który udzielał informacji i pomagał wypełniać ankietę.

Jednym z celów przeprowadzenia procesu ankietyzacji wśród mieszkańców gminy było zidentyfikowanie funkcjonujących systemów grzewczych oraz rozpoznanie planów i potrzeb mieszkańców w zakresie modernizacji budynków i wymiany źródeł ogrzewania.

W wyniku przeprowadzonej inwentaryzacji niskiej emisji uzyskano dane dla około 60 budynków mieszkalnych. Według informacji ankietowanych część budynków posiada centralne ogrzewanie (wliczając kotłownie lokalne oraz instalację wewnątrz jednego obiektu). Wyniki ankietyzacji nie udzieliły odpowiedzi na pytanie: które z budynków posiada przeprowadzoną modernizację oświetlenia lub przeprowadzoną termomodernizację. Według danych GUS na przeciągu lat 2009-2013 w zasobach gminnych przeprowadzono 40 remontów dachów i w 7 obiektach wymieniono stolarkę okienną. Biorąc pod uwagę, że wg GUS w gminie znajduje się ponad 3,5 tys. budynków

mieszkalnych, to przyjmując nawet, że połowa budynków mieszkalnych nie wymaga termomodernizacji lub wymiany stolarki okiennej, udział budynków dla których można przewidzieć powyższe działania jest nadal wysoki.

Okres w jakim budynek został wzniesiony ma ogromny wpływ na energochłonność obiektu. Według danych literaturowych największe zużycie energii cieplnej charakteryzuje budynki wzniesione w okresie do 1966 roku. Ma to nie tylko wpływ na koszty ogrzewania, ale i stan środowiska (zużycie energii, zmniejszenie zasobów paliw kopalnych, emisja zanieczyszczeń). Termomodernizacja znacznie poprawia ten stan, wymaga ona jednak poniesienia na wstępie pewnych kosztów inwestycyjnych.

Według danych statystycznych średnia data powstania budynków wynosi około 1970 r. Wynika z tego, że przeprowadzenie termomodernizacji budynków może znacząco wpłynąć na poziom emisji na terenie gminy.

Dane dotyczące budynków mieszkalnych zebrane podczas ankietyzacji oraz informacje z GUS pozwoliły na oszacowanie emisji zanieczyszczeń ze źródeł ciepła budynków mieszkalnych.

3. Ustalenie pozostałych źródeł emisji

Przygotowanie Planu gospodarki niskoemisyjnej, w tym Programu Ograniczenia Niskiej Emisji dla gminy Sulechów poprzedzono procesem inwentaryzacji z wykorzystaniem ankietyzacji. Inwentaryzacja szczegółowa dotyczyła głównie obiektów należących do gminy. W przypadku obiektów należących do osób prywatnych, ze względu na całkowitą dobrowolność w przekazywaniu danych, inwentaryzacja może być obarczona błędami. Proces inwentaryzacji (zbierania danych) zrealizowany został poprzez rozprowadzenie na terenie gminy formularzy ankiety na podstawie upoważnień udzielonych przez Burmistrza Gminy Sulechów. Inwentaryzacja prowadzona była w okresie październik-listopad 2014 r. i obejmowała obszary:

- społeczeństwo (budynki wielorodzinne w sektorze komunalnym) – wysłane zostały pisma do zarządców,
- przedsiębiorcy – rozprowadzona została ankieta dla przedsiębiorcy,
- dostawcy energii elektrycznej, ciepła i gazu – wysłano pisma z prośbą o przekazanie danych,
- jednostki publiczne (służba zdrowia, szkolnictwo, gospodarka mieszkaniowa komunalna itp.) – wysłano pisma z prośbą o przekazanie danych,
- pojazdy samochodowe na terenie gminy – wystąpiono z pismem do Starostwa Powiatowego z prośbą o przekazanie danych,
- obiekty należące do gminy – wystąpiono z prośbą o przekazanie danych do Urzędu Miejskiego.

W wyniku przeprowadzonej inwentaryzacji uzyskano jedynie dane w sektorze samorządu, obiektach jednostek publicznych, obiektach w obszarze usług, a także dane dotyczące pojazdów samochodowych na terenie gminy.

Według informacji ankietowanych tylko niecałe 10% budynków objętych ankietyzacją zostało poddanych termomodernizacji i w około tyle samo budynków wymieniono oświetlenie. W sektorze samorządu w żadnym z budynków nie przeprowadzono audytu energetycznego.

W sektorze samorządu około 7% zainwentaryzowanych budynków ogrzewana jest z wykorzystaniem węgla kamiennego lub miału węglowego, z wykorzystaniem oleju opałowego ogrzewanych jest około 15% budynków, natomiast z wykorzystaniem gazu około 40%. Przedsiębiorcy w głównej mierze przyznają się do wykorzystywania gazu ziemnego oraz węgla kamiennego do ogrzewania pomieszczeń.

4. Charakterystyka łącznej emisji zanieczyszczeń z terenu gminy

Emisję poszczególnych substancji do powietrza z terenu gminy związaną z procesem spalania paliw przedstawiono poniżej w tabeli.

Tabela nr 0-1 Emisja poszczególnych substancji do powietrza

Lp.	Substancja	Emisja w Mg/rok
1	2	3
1	Ditlenek azotu	53,7002
2	Ditlenek siarki	157,5680
3	Tlenek węgla	816,8346
4	Pył zawieszony PM10	349,9157
5	Pył zawieszony PM2,5	244,9410
6	Benzo/a/piren	0,1746
7	Dwutlenek węgla	125523,813

Na emisję tę składają się głównie procesy spalania paliw kopalnianych (głównie węgla), w indywidualnych źródłach ciepła (kociach) – emisja niska.

5. Sporządzenie szczegółowej inwentaryzacji źródeł niskiej emisji z podziałem na miejscowości na terenie gminy

Dane dotyczące źródeł niskiej emisji z podziałem na miejscowości uzyskano w oparciu o dane przekazane przez zarządców wspólnot i spółdzielni mieszkaniowych oraz w oparciu o ankietyzację.

Na podstawie przeprowadzonej inwentaryzacji uzyskano dane zestawione w poniższej tabeli

Tabela nr 0-1 Wyniki inwentaryzacji źródeł niskiej emisji z podziałem na miejscowości

Lp.	Nazwa miejscowości	Liczba zinventaryzowanych obiektów	Roczne zużycie paliwa (węgiel [Mg], olej [Mg], gaz [m³], ciepło sieciowe [MWh], gaz płynny [Mg])	Roczne zużycie energii elektrycznej [MWh]
1	2	3	4	5
1	Boryń	1	b.d.	b.d.
2	Brody	7	Węgiel – 7,45 Mg, Gaz LPG – 0,15 Mg	26,6
3	Brzezie k. Pomorska	1	b.d.	b.d.
4	Brzezie k. Sulechowa	0	b.d.	b.d.
5	Buków	3	Węgiel – 2,5 Mg,	1,9
6	Cigacice	4	Gaz – 17547 m³,	20,4
7	Głogusz	4	b.d.	0,01
8	Górki Małe	1	b.d.	b.d.
9	Górzynowo	1	b.d.	b.d.
10	Kalsk	10	Olej opałowy – 1946 Mg, Gaz – 77318 m³,	496,4
11	Karczyn	1	b.d.	b.d.
12	Kije	1	b.d.	b.d.
13	Kłępsk	3	Węgiel – 2,0 Mg,	2,2
14	Krężoły	3	b.d.	1,2
15	Kruszyna	1	Gaz – 15490 m³,	34,1
16	Laskowo	0	b.d.	b.d.
17	Leśna Góra	0	b.d.	b.d.

Tabela nr 0-1 Wyniki inwenturyzacji źródeł niskiej emisji z podziałem na miejscowości

Lp.	Nazwa miejscowości	Liczba zinwentaryzowanych obiektów	Roczne zużycie paliwa (węgiel [Mg], olej [Mg], gaz [m³], ciepło sieciowe [MWh], gaz płynny [Mg])	Roczne zużycie energii elektrycznej [MWh]
1	2	3	4	5
18	Łęgowo	1	b.d.	1,8
19	Mozów	1	b.d.	0,6
20	Nowy Klepsk	0	b.d.	b.d.
21	Nowy Świat	0	b.d.	b.d.
22	Oblotne	1	b.d.	0,2
23	Okunin	1	b.d.	0,04
24	Pomorsko	3	Węgiel – 34 Mg	18,8
25	Przygubiel	1	Biomasa – 43,2 Mg	17,1
26	Sulechów	85	Węgiel – 60,45 Mg, Olej opałowy – 1821 Mg, Gaz – 763817 m³, Gaz LPG – 8,13 Mg	811,3

6. Przeprowadzenie ankietyzacji

W ramach opracowywania „Planu” przeprowadzono ankietyzację obejmującą:

- charakterystykę źródeł ciepła (stan istniejący i przewidywany),
- określenie technicznych możliwości modernizacji istniejących systemów grzewczych,
- charakterystykę przewidywanych przedsięwzięć modernizacyjnych takich jak: wymiana źródeł ciepła, wykorzystywanie odnawialnych źródeł energii, termomodernizacja.

Proces ankietyzacji zakładał dobrowolne i niezobowiązujące wypełnianie ankiet.

Proces inwenturyzacji budynków mieszkalnych polegał na ocenie obiektu z zewnątrz (za pośrednictwem narzędzi internetowych) i wypełnieniu przez mieszkańców karty ankiety (zakres zgodny z informacjami ujętymi w bazie danych). Dane z kart ankiety były nanoszone do bazy danych inwenturyzacji emisji. W związku z faktem, iż inwenturyzacja prowadzona była z zewnątrz nie ma możliwości określenia czy kocioł węglowy jest typu zasypowego czy retortowego) oraz stwierdzenie czy na obiekcie zamontowano instalację OZE. Dla budynków użyteczności publicznej kontaktowano się z zarządcami by otrzymać informacje.

W zakresie podmiotów gospodarczych, uznano, iż drobne usługi np. tłumaczenia, biura rachunkowe, prowadzone w budynkach mieszkalnych, lub jedynie przypisanie adresu firmowego do lokalu mieszkalnego w budynku wielorodzinnym, nie stanowią podstawy do klasyfikacji powierzchni jako gospodarcza, zwłaszcza, że nie ma możliwości oszacowania jej wielkości z zewnątrz budynku. W zestawieniu nie ujęto budynków gospodarczych gdyż są z natury nie ogrzewane.

Do rozpoznania charakteru, funkcji i cech szczególnych budynku (np. sklep, usługi, mieszkalny, niski, wysoki, bliźniak, szeregowiec) wykorzystano serwis internetowy Google Maps, umożliwiający wyszukiwanie obiektów, oglądanie map i zdjęć lotniczych powierzchni Ziemi oraz udostępniający pokrewne im funkcje, ze szczególnym uwzględnieniem usługi Street View, dzięki której można było dokładniej przyjrzeć się obiektom. Do ustalenia adresu obiektu na mapie korzystano z portalu internetowego Geoportal. Dla nielicznych obiektów, pomimo zastosowania wyżej opisanych narzędzi, nie udało określić ich charakteru i funkcji.

Analiza ankiet wykazała znaczne zaniedbania w ich wypełnianiu. Brak istotnych informacji takich jak ilość zużywanego paliwa znacznie obniża wiarygodność uzyskanych informacji. Niektóre informacje zapisane w ankietach świadczą o niepełnej wiedzy mieszkańców o celu prowadzonej ankietyzacji i o możliwościach, z których mieszkańcy będą mogli korzystać. W chwili realizacji PONE należy mieszkańcom jednoznacznie sprecyzować możliwości modernizacyjne zakwalifikowane do działań programowych.

Ankiety do mieszkańców dla gminy Sulechów zostały przygotowane w taki sposób, aby mieszkańcy mogli sami zdecydować o planach dotyczących ich budynku, które wpłynęłyby na redukcję emisji CO₂.

Kotły grzewcze stosowane w obiektach zabudowy rozproszonej zabudowane przed rokiem 1990 to zwykle nieefektywne urządzenia grzewcze cechujące się znacznym zużyciem energii oraz nadmierną emisją zanieczyszczeń. W latach 1999 i dalszych na rynku pojawiły się kotły węglowe głównie z atestem ekologicznym, niezależnie od budowy i zasad działania, a po roku 2000 wyłącznie z atestem energetycznym oraz ekologicznym. W działaniach programowych zakłada się przynajmniej 10 letni okres eksploatacji kotła. Zgodnie z tym założeniem do modernizacji (udziału w programie) kwalifikuje się 40-50 % kotłowni zlokalizowanych na terenie gminy. Wielkość ta może ulec zmianie biorąc pod uwagę starzenie się systemów grzewczych podczas realizacji programu. Zakres modernizacji oraz rodzaj stosowanych paliw związane są zwykle z polityką ekologiczną i finansową gminy.

Należy więc na etapie wdrożenia programu wziąć pod uwagę następujące czynniki:

- efekt ekologiczny inwestycji
- efekt ekonomiczny inwestycji
- możliwości finansowe budżetu gminy.

W ramach ankietyzacji mieszkańcy mieli również możliwość wypowiedzenia się na temat potrzeb w zakresie termomodernizacji.

Odnawialne źródła energii możliwe do zastosowania to przede wszystkim kolektory słoneczne – przeznaczone do przygotowywania ciepłej wody użytkowej, pompy ciepła – przeznaczone do ogrzewania budynków. Ankietowani nie wykazali zainteresowania wykorzystywaniem OZE lub innymi działaniami na rzecz poprawy jakości powietrza na terenie gminy.

7. Opis stref z występującym przekroczeniem poziomów dopuszczalnych zanieczyszczeń powietrza i przedstawienie w formie graficznej dla każdego zanieczyszczenia: PM 2,5, pył PM10, SO₂, NO₂, CO, B(a)P,

Z przeprowadzonej analizy wynika, że na terenie gminy mogą okresowo (w okresie grzewczym) występować przekroczenia następujących substancji:

- Pyłu zawieszonego PM10,
- Pyłu zawieszonego P2,5,
- Dwutlenku siarki SO₂,
- Benzo(a)pirenu B(a)P.

Emisja do powietrza dla pozostałych substancji tj. Tlenku węgla CO i Dwutlenek azotu NO₂ nie powoduje przekraczania wartości odniesienia określonych w rozporządzeniu Ministra Środowiska z dnia 26 stycznia 2010 r. w sprawie wartości odniesienia dla niektórych substancji w powietrzu (Dz. U. 2010 nr 16 poz. 87).

Przedstawienie obliczeń wartości odniesienia w powietrzu w formie graficznej dla poszczególnych substancji przedstawiono w załączniku nr 5.

8. Graficzne opracowanie optymalizacji modernizacji

Graficzne opracowanie optymalizacji modernizacji przedstawiono w załączniku nr 4.

9. Obliczenia efektu ekologicznego dla obszaru objętego wnioskiem

Przeprowadzono obliczenia efektu ekologicznego dla obszaru objętego wnioskiem z uwzględnieniem zanieczyszczeń: pył PM 2,5, pył PM10, SO₂, NO₂, CO₂, CO, B(a)P:

- emisja zanieczyszczeń przed modernizacją,
- emisja zanieczyszczeń po modernizacji, efekt ekologiczny,
- sposób potwierdzenia efektu ekologicznego.

Obliczenia efektu oparto o planowane kierunki działań, czyli:

1. wykonanie prac termomodernizacyjnych,
2. zabudowa odnawialnych źródeł energii,

3. wymiana źródeł ciepła.

Na podstawie założeń wstępnie ocenionych, jako optymalne w każdym ze swoich wariantów dla celów niniejszego *Programu*, dokonano oceny eksploatacyjnej oraz emisyjnej myśliwych do zastosowania rozwiązań paliwowych oraz termomodernizacyjnych.

Analizie poddano następujące warianty technologiczne:

- stan istniejący:
 - ogrzewanie obiektów kotłami węglowymi,
- stan projektowany (warianty):
 - istniejący kocioł węglowy + termomodernizacja,
 - kocioł z palnikiem retortowym opalany węglem kamiennym (ekogroszkiem),
 - kocioł z palnikiem retortowym opalany węglem kamiennym (ekogroszkiem) + kolektor słoneczny,
 - kocioł z palnikiem retortowym opalany węglem kamiennym (ekogroszkiem) + termomodernizacja ścian,
 - kocioł z palnikiem retortowym opalany peletem drewnianym lub granulatem drewnianym,
 - energia elektryczna: pompa ciepła.

Przyjęte warianty nie wyczerpują oczywiście wszystkich możliwości w zakresie doborów urządzeń, ale pozwalają rzetelnie ocenić najistotniejsze parametry eksploatacyjne oraz emisyjne, zawierają bowiem istotne informacje z punktu widzenia ekonomiki eksploatacyjnej oraz ekologii.

Emisja poszczególnych substancji do powietrza z obiektu mieszkaniowego określona została na podstawie zużyć poszczególnych paliw (istniejących i planowanych) oraz przy pomocy „Wskaźników emisji zanieczyszczeń ze spalania paliw w kotłach o nominalnej mocy cieplnej do 5 MW”, opracowanych na potrzeby Krajowego Ośrodka Bilansowania i Zarządzania Emisjami (KOBiZE), Warszawa, 2013 r.

Stan istniejący (przed modernizacją) – kotły węglowe

Po przeprowadzonej analizie ankiet ustalono następujący obiekt standardowy w celu obliczenia efektu ekologicznego:

charakterystyka obiektu standardowego:

- powierzchnia użytkowa = ogrzewana - około 130 m²,
- ilość kondygnacji – II kondygnacje,
- ilość obiektów standardowych (przeznaczonych do modernizacji) – 154 szt.

charakterystyka źródła energii cieplnej:

- rodzaj źródła ciepła – kocioł węglowy komorowy,
- moc kotła – 20 kW (w tym około 4 kW przeznaczone do podgrzania wody),
- stosowane paliwo – węgiel różny asortyment (głównie miał),
- sprawność energetyczna źródła ciepła – około 55 %,
- parametry paliwa – 22 MJ/kg,
- zużycie paliwa – 6 Mg/rok,

charakterystyka systemu grzewczego:

- temperatura wnętrza (dzień) – 20 °C,
- temperatura wnętrza (noc) – 16 °C,
- ogrzewanie dzienne (czas pracy) – 12 h,
- podtrzymanie nocne (czas pracy) – 7 h.
- efektywny czas pracy w roku – 4400 h.

Roczne zużycie węgla przez wszystkie obiekty przeznaczone do modernizacji: **924 Mg**.

Emisja poszczególnych substancji do powietrza z obiektów mieszkaniowych przy wyżej opisanych założeniach przedstawiono poniżej w tabeli.

Tabela nr 0-1 Emisja poszczególnych substancji do powietrza

Lp.	Substancja	Emisja w Mg/rok	
		jeden obiekt mieszkaniowy	wszystkie obiekty mieszkaniowe
1	2	3	4
1	Ditlenek azotu	0,0180	2,7720
2	Ditlenek siarki	0,0768	11,8272
3	Tlenek węgla	0,4200	64,6800
4	Pył zawieszony PM10	0,1800	27,7200
5	Pył zawieszony PM2,5	0,126	19,404
6	Benzo/a/piren	0,0001	0,0129
7	Dwutlenek węgla	12,0000	1848,0000

Stan projektowany (warianty)

Inżynieria finansowa została opracowana pod kątem optymalizacji ekonomicznej z uwzględnieniem struktury zamierzeń gminy oraz właścicieli posesji (w zakresie obiektów indywidualnych). Dobór urządzenia przez ostatecznego użytkownika, winien być przeprowadzony pod kątem:

- kryterium sprawności energetycznej,
- kryterium automatyki pracy,
- kryterium ekologicznym.

Istniejący kocioł węglowy + termomodernizacja

W celu zmniejszenia zapotrzebowania na energię ciepłą obiektu mieszkalnego, wskazane jest dokonanie ocieplenia ścian i stropów z łącznym rozważeniem możliwości wymiany stolarki otworowej. Doświadczenia z audytów energetycznych obiektów mieszkalnych wskazują na możliwość obniżenia zapotrzebowania na energię ciepłą nawet do około 20%.

Dane przyjęte do analizy w celu obliczenia efektu ekologicznego:

charakterystyka obiektu standardowego:

- powierzchnia użytkowa = ogrzewana - około 130 m²,
- ilość kondygnacji – II kondygnacje,
- ilość obiektów standardowych (przeznaczonych do modernizacji) – 154 szt.

charakterystyka źródła energii cieplnej:

- rodzaj źródła ciepła – kocioł węglowy komorowy,
- moc kotła – 20 kW (w tym około 4 kW przeznaczone do podgrzania wody),
- stosowane paliwo – węgiel różny asortyment (głównie miał),
- sprawność energetyczna źródłom ciepła – około 55 %,
- parametry paliwa – 22 MJ/kg,
- zużycie paliwa – 5 Mg/rok,

charakterystyka systemu grzewczego:

- temperatura wnętrza (dzień) – 20 °C,
- temperatura wnętrza (noc) – 16 °C,
- ogrzewanie dzienne (czas pracy) – 12 h,
- podtrzymanie nocne (czas pracy) – 7 h.
- efektywny czas pracy w roku – 4400 h.

Roczne zużycie węgla przez wszystkie obiekty po przeprowadzonej modernizacji: **767 Mg**.

Emisja poszczególnych substancji do powietrza z obiektów mieszkaniowych przy wyżej opisanych założeniach przedstawiono poniżej w tabeli.

Tabela nr 0-2 Emisja poszczególnych substancji do powietrza

Lp.	Substancja	Emisja w Mg/rok	
		jeden obiekt mieszkaniowy	wszystkie obiekty mieszkaniowe
1	2	3	4
1	Ditlenek azotu	0,0149	2,3008
2	Ditlenek siarki	0,0637	9,8166
3	Tlenek węgla	0,3486	53,6844
4	Pył zawieszony PM10	0,1494	23,0076
5	Pył zawieszony PM2,5	0,10458	16,10532
6	Benzo/a/piren	0,0001	0,0107
7	Dwutlenek węgla	9,9600	1533,8400

Kocioł z palnikiem retortowym opalany węgiel kamiennym (ekogroszkiem)

Efekt ekologiczny przyniesie działanie polegające na wymianie niskosprawnych i nieekologicznych węglowych źródeł ciepła na nowoczesne proekologiczne kotły z automatycznym i sterowanym dozowaniem paliwa i powietrza w procesie spalania wg potrzeb cieplnych użytkowników budynku. Doświadczenia z audytów energetycznych obiektów mieszkalnych wskazują na możliwość obniżenia zapotrzebowania na energię cieplną do około 35-40%.

Dane przyjęte do analizy w celu obliczenia efektu ekologicznego:

charakterystyka obiektu standardowego:

- powierzchnia użytkowa = ogrzewana - około 130 m²,
- ilość kondygnacji – II kondygnacje,
- ilość obiektów standardowych (przeznaczonych do modernizacji) – 154 szt.

charakterystyka źródła energii cieplnej:

- rodzaj źródła ciepła – kocioł węglowy z paleniskiem retortowym,
- moc kotła – 20 kW (w tym około 4 kW przeznaczone do podgrzania wody),
- stosowane paliwo – węgiel ekogroszek,
- sprawność energetyczna źródła ciepła – około 80 %,
- parametry paliwa – 24 MJ/kg,
- zużycie paliwa – 4 Mg/rok,

charakterystyka systemu grzewczego:

- temperatura wnętrza (dzień) – 20 °C,
- temperatura wnętrza (noc) – 16 °C,
- ogrzewanie dzienne (czas pracy) – 12 h,
- podtrzymanie nocne (czas pracy) – 7 h.
- efektywny czas pracy w roku – 4400 h.

Roczne zużycie węgla przez wszystkie obiekty po przeprowadzonej modernizacji: **616 Mg**.

Emisja poszczególnych substancji do powietrza z obiektów mieszkaniowych przy wyżej opisanych założeniach przedstawiono poniżej w tabeli.

Tabela nr 08-3 Emisja poszczególnych substancji do powietrza

Lp.	Substancja	Emisja w Mg/rok	
		jeden obiekt mieszkaniowy	wszystkie obiekty mieszkaniowe
1	2	3	4
1	Ditlenek azotu	0,0120	1,8480
2	Ditlenek siarki	0,0512	7,8848
3	Tlenek węgla	0,2800	43,1200
4	Pył zawieszony PM10	0,1200	18,4800
5	Pył zawieszony PM2,5	0,084	12,936

 INFRASTRUKTURA I ŚRODOWISKO NARODOWA STRATEGIA SPÓJNOŚCI	 Plan gospodarki niskoemisyjnej dla Gminy Sulechów na lata 2014 – 2020	UNIA EUROPEJSKA FUNDUSZ SPÓJNOŚCI 
--	---	---

Tabela nr 08-3 Emisja poszczególnych substancji do powietrza

Lp.	Substancja	Emisja w Mg/rok	
		jeden obiekt mieszkaniowy	wszystkie obiekty mieszkaniowe
1	2	3	4
6	Benzo/a/piren	0,0001	0,0086
7	Dwutlenek węgla	8,0000	1232,0000

Kocioł z palnikiem retortowym opalany węgiel kamiennym (ekogroszkiem) + kolektor słoneczny

Dodatkowy efekt obniżający emisję zanieczyszczeń może przynieść zastosowanie kolektorów słonecznych stosowanych w instalacjach ciepłej wody użytkowej. Dostępne na rynku polskim kolektory słoneczne przy warunkach nasłonecznienia w warunkach Miasta Zielona Góra, zapewniają wystarczającą ilość energii cieplnej potrzebnej do ogrzania wody praktycznie od miesiąca marca do października. Dodatkowy efekt obniżający emisję zanieczyszczeń, może również przynieść zastosowanie pomp ciepłych. Istniejące w Polsce rozwiązania oparte na pompach ciepła stosowane są dla obiektów o skali kilku bloków mieszkalnych. Rozwój nowoczesnych technologii w ostatnim czasie sprawił, że powszechnie dostępne stały się urządzenia przeznaczone dla obiektów indywidualnych – domki jednorodzinne. Pompy ciepłe są źródłem energii nisko temperaturowej, stąd przy odpowiedniej technologii rozpraszającej energię po budynku (ogrzewanie podłogowe), możliwe jest zastosowanie pomp do całorocznego ogrzewania. W przypadku dokonywania modernizacji źródła energii cieplnej przy tradycyjnym rozpraszaniu energii po budynku pompy ciepła mogą stanowić jedynie uzupełniające źródło ciepła. Dla lokalnych warunków klimatycznych pompy ciepła wymagać będą przy temperaturach ujemnych zbliżonych do normatywów obliczeniowych (temperatury mniejszej niż -5°C) wspomaganie dodatkowym wysokotemperaturowym źródłem ciepła.

Dane przyjęte do analizy w celu obliczenia efektu ekologicznego:

charakterystyka obiektu standardowego:

- powierzchnia użytkowa = ogrzewana - około 130 m²,
- ilość kondygnacji – II kondygnacje,
- ilość obiektów standardowych (przeznaczonych do modernizacji) – 154 szt.

charakterystyka źródła energii cieplnej:

- rodzaj źródła ciepła – kocioł węglowy z paleniskiem retortowym,
- moc kotła – 16 kW,
- moc kolektora słonecznego – 4 kW (do podgrzewu wody),
- stosowane paliwo – węgiel ekogroszek,
- sprawność energetyczna źródła ciepła – około 80 %,
- parametry paliwa – 24 MJ/kg,
- zużycie paliwa – 2,8 Mg/rok,

charakterystyka systemu grzewczego:

- temperatura wnętrza (dzień) – 20 °C,
- temperatura wnętrza (noc) – 16 °C,
- ogrzewanie dzienne (czas pracy) – 12 h,
- podtrzymanie nocne (czas pracy) – 7 h.
- efektywny czas pracy w roku – 4400 h.

Roczne zużycie węgla przez wszystkie obiekty po przeprowadzonej modernizacji: **431 Mg**.

Emisja poszczególnych substancji do powietrza z obiektów mieszkaniowych przy wyżej opisanych założeniach przedstawiono poniżej w tabeli.

Tabela nr 0-4 Emisja poszczególnych substancji do powietrza

Lp.	Substancja	Emisja w Mg/rok	
		jeden obiekt mieszkaniowy	wszystkie obiekty mieszkaniowe
1	2	3	4

1	Ditlenek azotu	0,0084	1,2936
2	Ditlenek siarki	0,0358	5,5194
3	Tlenek węgla	0,1960	30,1840
4	Pył zawieszony PM10	0,0840	12,9360
5	Pył zawieszony PM2,5	0,0588	9,0552
6	Benzo/a/piren	0,000039	0,0060
7	Dwutlenek węgla	5,6000	862,4000

Kocioł z palnikiem retortowym opalany węgiel kamiennym (ekogroszkiem) + termomodernizacja ścian

Dane przyjęte do analizy w celu obliczenia efektu ekologicznego:

charakterystyka obiektu standardowego:

- powierzchnia użytkowa = ogrzewana - około 130 m²,
- ilość kondygnacji – II kondygnacje,
- ilość obiektów standardowych (przeznaczonych do modernizacji) – 154 szt.

charakterystyka źródła energii cieplnej:

- rodzaj źródła ciepła – kocioł węglowy z paleniskiem retortowym,
- moc kotła – 20 kW (w tym około 4 kW przeznaczone do podgrzania wody),
- stosowane paliwo – węgiel ekogroszek,
- sprawność energetyczna źródła ciepła – około 80 %,
- parametry paliwa – 24 MJ/kg,
- zużycie paliwa – 3 Mg/rok,

charakterystyka systemu grzewczego:

- temperatura wnętrza (dzień) – 20 °C,
- temperatura wnętrza (noc) – 16 °C,
- ogrzewanie dzienne (czas pracy) – 12 h,
- podtrzymanie nocne (czas pracy) – 7 h.
- efektywny czas pracy w roku – 4400 h.

Roczne zużycie węgla przez wszystkie obiekty po przeprowadzonej modernizacji: **459 Mg**.

Emisja poszczególnych substancji do powietrza z obiektów mieszkaniowych przy wyżej opisanych założeniach przedstawiono poniżej w tabeli.

Tabela nr0-5 Emisja poszczególnych substancji do powietrza

Lp.	Substancja	Emisja w Mg/rok	
		jeden obiekt mieszkaniowy	wszystkie obiekty mieszkaniowe
1	2	3	4
1	Ditlenek azotu	0,0089	1,3768
2	Ditlenek siarki	0,0381	5,8742
3	Tlenek węgla	0,2086	32,1244
4	Pył zawieszony PM10	0,0894	13,7676
5	Pył zawieszony PM2,5	0,06258	9,63732
6	Benzo/a/piren	0,000042	0,0064
7	Dwutlenek węgla	5,9600	917,8400

Kocioł z palnikiem gazowym

Dane przyjęte do analizy w celu obliczenia efektu ekologicznego:

charakterystyka obiektu standardowego:

- powierzchnia użytkowa = ogrzewana - około 130 m²,
- ilość kondygnacji – II kondygnacje,
- ilość obiektów standardowych (przeznaczonych do modernizacji) – 154 szt.

charakterystyka źródła energii cieplnej:

- rodzaj źródła ciepła – kocioł gazowy kondensacyjny,
- moc kotła – 20 kW (w tym około 4 kW przeznaczone do podgrzania wody),
- stosowane paliwo – gaz ziemny GZ50,
- sprawność energetyczna źródła ciepła – około 108 %,
- parametry paliwa – 35 MJ/m³,
- zużycie paliwa – 3730 m³/rok,

charakterystyka systemu grzewczego:

- temperatura wnętrza (dzień) – 20 °C,
- temperatura wnętrza (noc) – 16 °C,
- ogrzewanie dzienne (czas pracy) – 12 h,
- podtrzymanie nocne (czas pracy) – 7 h.
- efektywny czas pracy w roku – 2400 h.

Roczne zużycie gazu ziemnego przez wszystkie obiekty po przeprowadzonej modernizacji: **574420 m³**.

Emisja poszczególnych substancji do powietrza z obiektów mieszkaniowych przy wyżej opisanych założeniach przedstawiono poniżej w tabeli.

Tabela nr 0-6 Emisja poszczególnych substancji do powietrza

Lp.	Substancja	Emisja w Mg/rok	
		jeden obiekt mieszkaniowy	wszystkie obiekty mieszkaniowe
1	2	3	4
1	Ditlenek azotu	0,0027	0,0065
2	Ditlenek siarki	0,0001	0,0003
3	Tlenek węgla	0,0005	0,0011
4	Pył zawieszony PM10	0,000001	0,000002
5	Pył zawieszony PM2,5	5,43958E-07	1,3055E-06
7	Dwutlenek węgla	3,1083	7,4600
8	Benzo/a/piren	0,0	0,0

Energia elektryczna: pompa ciepła

Dane przyjęte do analizy w celu obliczenia efektu ekologicznego:

charakterystyka obiektu standardowego:

- powierzchnia użytkowa = ogrzewana - około 130 m²,
- ilość kondygnacji – II kondygnacje,
- ilość obiektów standardowych (przeznaczonych do modernizacji) – 154 szt.

charakterystyka źródła energii cieplnej:

- rodzaj źródła ciepła – pompa ciepła,
- moc pompy – 20 kW (w tym około 4 kW przeznaczone do podgrzania wody),
- stosowane paliwo – energia elektryczna,
- sprawność energetyczna źródła ciepła – 4,2,
- zużycie paliwa (energii elektrycznej) – 10 MWh/rok,

charakterystyka systemu grzewczego:

- temperatura wnętrza (dzień) – 20 °C,
- temperatura wnętrza (noc) – 16 °C,
- ogrzewanie dzienne (czas pracy) – 6 h,
- podtrzymanie nocne (czas pracy) – 3,5 h.
- efektywny czas pracy w roku – 2400 h.

Roczne zużycie energii elektrycznej przez wszystkie obiekty po przeprowadzonej modernizacji: **1540 MWh**.

Tabela nr 0-7 Emisja poszczególnych substancji do powietrza

Lp.	Substancja	Emisja w Mg/rok	
		jeden obiekt mieszkaniowy	wszystkie obiekty mieszkaniowe
1	2	3	4
1	Ditlenek azotu	0,0	0,0
2	Ditlenek siarki	0,0	0,0
3	Tlenek węgla	0,0	0,0
4	Pył zawieszony PM10	0,0	0,0
5	Pył zawieszony PM2,5	0,0	0,0
7	Dwutlenek węgla	0,0	0,0
8	Benzo/a/piren	0,0	0,0

Ocena ekologiczna programu

Emisja substancji przed modernizacją

Emisja substancji w stanie istniejącym dla zakładanej ilości budynków tj. 154 szt., przeznaczonych do modernizacji wynosi:

- substancje pyłowo-gazowe: około 107 Mg/rok,
- emisja CO₂ około 1848 Mg/rok.

Emisja substancji po modernizacji

Proponowana modernizacja (przy założeniu, że stosowane będą głównie źródła ciepła w postaci kotła z palnikiem retortowym), posiadające odpowiednie świadectwa emisyjne, spowoduje znaczne ograniczenie emisji dla każdej jednostki kotłowej. Wynika to z porównania wskaźników emisyjnych i zastosowania ich w odniesieniu do wielkości zużytego w sezonie paliwa. Dla zmodernizowanego systemu po założonym okresie realizacji łączna wielkość emisji dla zakładanej ilości modernizacji wynosić będzie:

- substancje pyłowo-gazowe: około 71,3 Mg/rok,
- emisja CO₂ około 1232 Mg/rok.

Efekt ekologiczny

Efekt ekologiczny zmniejszenia emisji zanieczyszczeń dla obiektów indywidualnych w ilości 55 szt. wyniesie około:

- substancje pyłowo-gazowe: około 35,7 Mg/rok,
- emisja CO₂ około 616 Mg/rok.

Zmniejszenie emisji substancji pyłowo-gazowych oraz emisji CO₂ w wyrazie procentowym dla zakładanej ilości modernizacji przedstawia się następująco:

- substancje pyłowo-gazowe: około 33,3%,
- emisja CO₂ około 33,3%.

Globalny efekt ekologiczny uzależniony jest od wielkości popytu na dokonanie modernizacji. Im wyższy popyt, tym większy efekt ekologiczny. Efekt ekologiczny przedstawiony powyżej zakłada przeprowadzenie modernizacji 154 kotłowni, dla których zaproponowano zabudowę węglowego kotła retortowego.

10. Opracowanie harmonogramu rzeczowo-finansowego wraz z założeniami formalnymi realizacji ograniczenia niskiej emisji

Na podstawie przeprowadzonej inwentaryzacji źródeł niskiej emisji stwierdza się, że przewidziane przez gminę i mieszkańców działania przyczynią się do ograniczenia niskiej emisji na terenie gminy Sulechów. Wyznaczone w „Programie ochrony powietrza dla strefy lubuskiej” (UCHWAŁA NR XLVI/552/14 SEJMIKU WOJEWÓDZTWA LUBUSKIEGO z dnia 24 marca 2014 r. w sprawie określenia „Programu ochrony powietrza dla strefy lubuskiej”) kierunki działań zakładają redukcję niskiej emisji głównie ze źródeł powierzchniowych. Według POP działania, które pozwalają uzyskać istotny efekt ekologiczny to:

1. Obniżenie emisji z indywidualnych systemów grzewczych poprzez stworzenie systemu zachęt do ich likwidacji lub wymiany na niskoemisyjne (realizacja poprzez Programy ograniczania niskiej emisji – PONE lub Programy Gospodarki Niskoemisyjnej – PGN).
2. Modernizacja i rozwój sieci gazowych, ciepłowniczych w celu umożliwienia większej liczbie ludności wykorzystania tego niskoemisyjnego źródła ciepła.
3. Uwzględnianie w planach zagospodarowania przestrzennego wymogów dotyczących zaopatrywania mieszkań w ciepło z nośników niepowodujących nadmiernej emisji zanieczyszczeń z indywidualnych systemów grzewczych oraz projektowanie linii zabudowy uwzględniając zapewnienie „przewietrzania” miast ze szczególnym uwzględnieniem terenów o gęstej zabudowie oraz zwiększenie powierzchni terenów zielonych (nasadzenie drzew i krzewów).
4. Działania prewencyjne na poziomie wydawania decyzji środowiskowych. Uwzględnianie konieczności ograniczania emisji zanieczyszczeń do powietrza szczególnie pyłu zawieszonego, benzo(a)pirenu oraz arsenu na etapie wydawania decyzji środowiskowych.
5. Kontrola gospodarstw domowych w zakresie gospodarowania odpadami komunalnymi.
6. Działania promocyjne i edukacyjne (ulotki, imprezy, akcje szkolne, audycje).

Z uwagi na fakt, iż realizację działań determinuje wiele czynników, m.in. sytuacja społeczno-gospodarcza, możliwości techniczne realizacji inwestycji, jak również możliwości finansowe i uwarunkowania ekonomiczne, szczegóły dotyczące planowanych przedsięwzięć, ich kosztów i wsparcia dla mieszkańców przedstawiono w 2 wariantach realizacji działań:

1. Podłączenie do miejskiej sieci ciepłowniczej i termomodernizacja budynków wielorodzinnych,
2. Wymiana starych kotłów na nowe: węglowe lub gazowe oraz termomodernizacja budynków wielorodzinnych,

Należy dążyć do realizacji zadań wg wariantu 1, a w przypadku trudności wskazane jest realizowanie zadań wg wariantu 2.

Należy również dążyć do zmiany systemów grzewczych na ekologiczne w obiektach użyteczności publicznej. Najlepszym rozwiązaniem pod kątem redukcji emisji zanieczyszczeń, byłoby podłączenie tych obiektów do miejskiej sieci ciepłowniczej, jednakże ocena rodzaju działań w zakresie modernizacji obiektów publicznych (wymiany/likwidacji źródeł niskiej emisji, termomodernizacji) oraz określenie ich szczegółowych kosztów, możliwa będzie po wykonaniu szczegółowej oceny stanu technicznego oraz m.in. audytów energetycznych tych budynków.

W poniższej tabeli przedstawiono orientacyjny harmonogram wraz z kosztami realizacji PONE.

Tabela nr 0-1 Harmonogram i koszty realizacji PONE

Lp.	Zadanie	Jednostka odpowiedzialna	Termin realizacji	Szacunkowe koszty (tyś. zł)	
				Wariant 1	Wariant 2
1	2	3	4	5	6
1	Przeprowadzenie szczegółowej inwentaryzacji	Gmina Sulechów	2015	50	50
2	Opracowanie Programu Ograniczenia Niskiej Emisji dla miasta ZG	Gmina Sulechów	2015 - 2016	20	20
3	Akcje informacyjno-edukacyjne wśród mieszkańców (ulotki, imprezy, akcje szkolne, audycje)	Gmina Sulechów	2015 - 2016	5	5
4	Działania naprawcze	Gmina Sulechów, mieszkańcy, zarządcy obiektów	2016 - 2020	20000	25000
5	Monitorowanie realizacji PONE	Gmina Sulechów	2016 - 2020	0	0
6	Aktualizacja PONE	Gmina Sulechów	2020	10	10
7	Suma			20085	25085

11. Określenie niezbędnych nakładów inwestycyjnych z porównaniem kosztów inwestycyjnych dla uzyskanego efektu ekologicznego

Rodzaj wykonanej inwestycji determinuje wielkość efektu ekologicznego. Można je podzielić na inwestycje związane z całkowitą likwidacją niskiej emisji oraz inwestycje ograniczające niską emisję. Inwestycjami związanymi z całkowitą likwidacją źródła niskiej emisji, czyli najkorzystniejszymi pod względem efektu ekologicznego są: podłączenie do miejskiej sieci ciepłowniczej, wykorzystanie energii elektrycznej oraz montaż instalacji wykorzystujące odnawialne źródła energii. Wymienione inwestycje dają ten sam efekt ekologiczny, jednakże ich realizacja związana jest z różnymi nakładami inwestycyjnymi.

Inwestycjami, które wiążą się z ograniczeniem niskiej emisji są inwestycje związane ze zmianą źródeł ciepła na proekologiczne, np. poprzez montaż kotła gazowego lub olejowego.

W poniższej tabeli przedstawiono orientacyjny efekt ekologiczny w zakresie redukcji pyłu zawieszonego PM10 i innych substancji, dla poszczególnych inwestycji, jaki możemy osiągnąć wykonując inwestycję w budynku standardowym, o średniej powierzchni użytkowej około 130 m², zużywającym ok. 85 GJ energii rocznie.

Tabela nr 0-1 Orientacyjny koszt inwestycyjny oraz efekt ekologiczny poszczególnych rodzajów inwestycji w budynku standardowym

Lp.	Inwestycja	Orientacyjny koszt inwestycji	Orientacyjny efekt ekologiczny [kg]					
		tyś. zł	PM10	SO ₂	NO ₂	CO	CO ₂	B(a)P
1	2	3	4	5	6	7	8	9
1	Likwidacja kotła i podłączenie do miejskiej sieci ciepłowniczej	20	40,0	65,5	9,0	415,5	6 500,0	0,02
2	Wymiana kotła węglowego na kocioł gazowy	19	39,5	65,0	5,0	410,5	2 200,0	0,02
3	Wymiana kotła węglowego na kocioł olejowy	23	39,5	55,0	4,0	408,5	3 000,0	0,004
4	Montaż kolektorów słonecznych	20	3,5	6,0	0,8	37,0	600,0	0,002

Zgodnie z powyższym zestawieniem najdroższą inwestycją okazuje się wymiana kotła węglowego na kocioł olejowy, natomiast najlepszym stosunkiem koszt-efekt ekologiczny charakteryzuje się inwestycja polegająca na likwidacji kotła i podłączeniu do miejskiej sieci ciepłowniczej.

12. Sporządzenie wstępnej analizy ekonomicznej realizacji ograniczenia niskiej emisji

W celu zaproponowania możliwego rozwiązania finansowego skupiono się na wynikach analizy ankiet. Na podstawie deklaracji działań inwestycyjnych przedstawionych w ankietach oraz po uzgodnieniach z przedstawicielami Urzędu Miejskiego sporządzono zakres działań inwestycyjnych realizowanych w ramach PONE w gminie Sulechów.

Uwzględnione w analizie ekonomicznej inwestycje należy traktować pogładowo. Analizując potrzeby inwestycyjne mieszkańców oraz możliwości finansowe Urzędu Miejskiego wprowadzono zakres inwestycji polegający na modernizacji kotłowni i zabudowaniu urządzeń wykorzystujących energię odnawialną. Ilość inwestycji, ich rodzaj oraz termin realizacji przedstawione w PONE mają jedynie charakter pogładowy. Przygotowując się do realizacji Programu wielkości te mogą ulec zmianie. Ma to istotne znaczenie ze względu na długi okres czasu pomiędzy utworzeniem dokumentacji a wdrożeniem programu w życie.

W wyniku analizy rezultatu niniejszego programu Władze Gminy mogą ustalić inne kryterium jego realizacji. W dużej mierze jest to zależne od zasobów finansowych Gminy, jak również preferencji samych zainteresowanych (program oparty jest na potrzebach mieszkańca). Zwykle interes inwestorów prywatnych nie idzie w parze z interesem Gminy.

Założono dla potrzeb wyceny kosztów realizacji PONE, że budynki wielorodzinne zostaną podłączone do sieci ciepłowniczej, a piece w budynkach jednorodzinnych, o ile nie będzie możliwości podłączenia do sieci ciepłowniczej, zostaną wymienione na nowoczesne piece węglowe lub kotły gazowe.

Założono, że zastosowane zostaną rozwiązania najbardziej korzystne zarówno pod względem ceny, jak i uzyskiwanych efektów, czyli:

1. piec węglowy, tradycyjny dwufunkcyjny (całkowity koszt przedsięwzięcia wynosi ok. 15000 zł dla 1 budynku),
2. piec gazowy dwufunkcyjny, kompaktowy, tradycyjny, bez zasobnika; całkowity koszt przedsięwzięcia wynosi ok. 10000 zł dla 1 budynku oraz ok. 5000 zł dla 1 mieszkania).

Ze względu na fakt, iż duża część budynków wielorodzinnych jest nieocieplonych, a termomodernizacja obiektów może spowodować oszczędności w zużyciu ciepła, zaplanowano także wykonanie ocieplenia budynków. Z wykonanych wyliczeń wynika, iż w przypadku wymiany pieca na nowy, nie będzie istotnego wpływu na wielkości emisji pyłu PM10. Jednakże istnieje możliwość, że właściciele zdecydują o termomodernizacji budynków bez wymiany źródeł ciepła. Do szacunku kosztów przyjęto dane dla wielorodzinnego budynku referencyjnego.

Jako średni koszt wykonania ocieplenia ścian zewnętrznych budynku przyjęto 150 zł za 1 m² powierzchni ścian zewnętrznych. Dane te zostały pozyskane od wykonawców tego rodzaju prac i są uzależnione od wielkości powierzchni i wykorzystywanych materiałów.

Łączny koszt realizacji PONE dla wariantu 1 wynosi około 20085 tys. zł, a dla wariantu 2 około 25085 tys. zł. Należy jednak zwrócić uwagę na fakt, iż szacowane koszty mogą ulec zmianie w przypadku decyzji właściciela obiektu o rezygnacji z podłączenia do sieci ciepłowniczej, zamontowaniu innego źródła ciepła bądź też przeprowadzeniu innych prac modernizacyjnych.

13. Wskazanie źródeł i możliwości finansowania (optymalizacja finansowa)

Szereg obiektywnych czynników zewnętrznych pozwala na stwierdzenie, że pełna realizacja PONE w gminie Sulechów nie jest możliwa bez wsparcia finansowego planowanych zadań inwestycyjnych. Wsparcie to może pochodzić zarówno ze środków krajowych jak i europejskich.

Przyjmując za kryterium rodzaj wsparcia planowanych inwestycji, w przypadku PONE dla gminy Sulechów, rozważać należy trzy grupy produktów finansowych mogących stanowić pomoc przy współfinansowaniu planowanych inwestycji. Są to:

- bezzwrotna pomoc/dotacja
- kredyt/pożyczka/pożyczka preferencyjna
- pożyczka umarzalna

Inwestycje w sferze budownictwa mieszkaniowego indywidualnego (w tym montaż lub wymiana instalacji ciepłowniczych) mogą stanowić przedmiot dotacji środkami funduszy strukturalnych. Źródłem wsparcia finansowego przy realizacji inwestycji w tym obszarze mogą być również Fundusze Ochrony Środowiska i Gospodarki Wodnej.

Jednostki samorządu terytorialnego realizujące wynikające z programu ograniczenia niskiej emisji działania mogą ubiegać się o wsparcie finansowe również w innych niż w/w instytucjach finansowych.

Rodzaje źródeł finansowania oraz zasady ich udzielania przedstawiono szczegółowo w punkcie 6.2 niniejszej dokumentacji.

14. Przeprowadzenie monitoringu procesu realizacji programu

Przebieg realizacji zadań inwestycyjnych wymaga kontroli z uwagi na:

- harmonogram realizacji inwestycji,
- osiągnięcie założonych celów ekologicznych,
- jakość wykonywanych prac w ramach Programu.

Podstawowym elementem wdrożenia PONE jest nadanie mu mocy prawnej, co sprowadza się do podjęcia przez Radę Miejską stosownej uchwały. Treść tego dokumentu wyraża akceptację działań zawartych w programie. Często określa również okres jego trwania oraz przybliżony plan finansowania działań inwestycyjnych.

Urząd Miejski przeprowadza następujące działania:

- utworzenie punktu obsługi klienta,
- stworzenie regulaminu realizacji programu,

- ustalenie jasnych zasad realizacji programu (zakres),
- utworzenie wykazu preferowanych urządzeń grzewczych i firm instalatorskich,
- przygotowanie materiałów informacyjnych,
- obsługa klienta,
- koordynacja realizacji działań programowych,
- rozliczenie inwestycji programowych.

W procesie rozliczenia inwestycji zwrócono uwagę na dokumenty związane z finansowaniem inwestycji w ramach programu ONE. Niezwykle ważnymi elementami i wymagającymi szerszego wyjaśnienia są:

1. audyt energetyczny,
2. kosztorys inwestorski.

Ad. 1.

Dla potrzeb PONE dotyczących modernizacji źródeł ciepła w sektorze zabudowy rozproszonej wystarczy zastosować uproszczoną wersję audytu energetycznego lub tzw. inwentaryzację kotłowni.

Cel wykonania dokumentu:

- wyznaczenie efektu ekologicznego pojedynczej inwestycji,
- wyznaczenie kosztów i oszczędności związanych z inwestycją,
- pokazanie optymalnego rozwiązania inwestycyjnego,
- potwierdzenie celowości wykonania modernizacji,

Głównym celem wykonania audytu jest pokazanie wpływu modernizacji na efekt ekologiczny. Zwykle wielkość dokumentu sprowadza się do trzech stron A4 które zawierają:

- dane dot. inwestora,
- opis stanu istniejącego,
- opis stanu przewidywanego,
- efekt ekologiczny,
- przybliżony koszt eksploatacji.

Dokument ten musi być wykonany przez osobę posiadającą uprawnienia do jego wykonywania (nie stanowi to reguły). W niektórych przypadkach osobą wykonującą dokument może być projektant kotłowni lub instalacji grzewczych.

Ad. 2.

Kosztorys inwestorski jest podstawą do wystawienia faktury za wykonane zadanie. Wycena powinna opierać się na jednym z następujących cenników:

- KNR,
- KNR Wacetob,
- kalkulacje indywidualne zgodnie z załączonym wzorem kosztorysu i przedmiaru.

Z reguły nie ma znaczenia sposób przygotowywania kosztorysów. Istotny jest jednak sposób kontroli wycen. Operator programu ma za zadanie prowadzić kontrolę nad prawidłowością wycen, by nie dopuścić do ich celowego zawyżania. Główne mechanizmy kontroli to:

- oferta wstępna na dostawę urządzeń grzewczych,
- określenie zasad sporządzania wycen.

Oferta wstępna ma na celu pokazanie przedziału cenowego proponowanego produktu. Ponadto podana do informacji publicznej pomaga inwestorowi w podejmowaniu decyzji, dając jednocześnie pole do negocjacji.

Wycena musi być zaakceptowana przez strony programu tj.:

- inwestora,
- wykonawcę,
- operatora programu.

Jednym z zadań operatora programu jest przedstawienie wytycznych określających zasady wykonywania wycen. Każdy wykonawca musi korzystać z tych samych założeń.

Założenia do planu zaopatrzenia w ciepło, energię elektryczną i paliwa gazowe

1. Analiza i ocena zaopatrzenia gminy Sulechów w ciepło, energię elektryczną i paliwa gazowe – stan istniejący oraz zaistniałe zmiany i tendencje w konsumpcji ciepła, energii elektrycznej i paliw gazowych

Analizy bilansowe przeprowadzono dla:

- zaopatrzenia w ciepło z uwzględnieniem wskazania wielkości zapotrzebowania przez grupy odbiorców (budownictwo mieszkaniowe, obiekty użyteczności publicznej oraz usługi komercyjne i wytwórczość) oraz sposobu pokrycia tego zapotrzebowania,
- zapotrzebowania na energię elektryczną,
- zużycia gazu ziemnego sieciowego dla poszczególnych grup odbiorców.

System ciepłowniczy

Gospodarka ciepła Gminy oparta jest w większości na lokalnych i indywidualnych kotłowniach. Wykorzystuje się jako paliwo węgiel kamienny, koks, gaz a także olej opałowy. Kotłownie nie tworzą zintegrowanego systemu ciepłowniczego. Wyróżniają się kotłownie zasilające w ciepło osiedla zlokalizowane: na ul. Łąkowej w Sulechowie i „osiedlu Nadodrzańskim” w Sulechowie, wraz z lokalnymi sieciami ciepłowniczymi. Na terenie gminy duża kotłownia zlokalizowana jest na terenie zakładu Rockwool Polska Sp. z o.o. w Cigacicach. W wielu wsiach, obiekty produkcyjne i usługowe posiadają lokalne kotłownie z których zasilane były obiekty zakładowe i przyległe budynki wielorodzinne. W chwili obecnej większość tych kotłowni nie jest użytkowana, o ich stanie technicznym brak konkretnych informacji. Budynki indywidualne ogrzewane są systemem lokalnym, głównie poprzez ogrzewanie piecami lub indywidualny system centralnego ogrzewania o zasięgu ograniczonym do poszczególnych budynków.

Budynki na terenie gminy ogrzewane są jednym z czterech sposobów:

- budynki posiadające instalację centralnego ogrzewania – z indywidualnych kotłowni,
- budynki nieposiadające instalacji centralnego ogrzewania – piecami węglowymi z wykorzystaniem drewna,
- budynki posiadające własną kotłownię,
- budynki posiadające piece lokalowe.

Starsze instalacje posiadają niskie kominy, bez urządzeń odpylających i z tego powodu są źródłami uciążliwej niskiej emisji.

System gazowniczy

Dystrybucją gazu sieciowego na terenie gminy zajmuje się Dolnośląska Spółka Gazownictwa oraz EWE Międzyrzecz. Długość czynnej sieci gazowej wg GUS w 2013 r. to około 112 138 m, a korzystało z niej około 80 % ogółu mieszkańców, w tym większość w mieście Sulechów – 95%, na terenach wiejskich około 24%. Źródłem gazu dla miasta jest gazociąg przesyłowy wysokiego ciśnienia relacji Rakoniewice–Sulechów. W pobliżu śródmieścia przy al. Wielkopolskiej zlokalizowane są stacje redukcyjno-pomiarowe pierwszego i drugiego stopnia, a w rejonie osiedla Nadodrzańskiego stacja redukcyjna drugiego stopnia. Ponadto od gazociągu relacji Rakoniewice–Sulechów w rejonie miejscowości Łęgowo odchodzi gazociąg przesyłowy do Świebodzina. Przez teren gminy w rejonie miejscowości Klępsk w realizacji jest gazociąg wysokiego ciśnienia relacji Wolsztyn–Zielona Góra oraz gazociąg wysokiego i średniego ciśnienia wraz z systemami towarzyszącymi relacji gmina Czerwieńsk–Cigacice przebiegający wzdłuż rzeki Odry w rejonie miejscowości Rakowiec i Zagórze. Gazociąg wysokiego i średniego ciśnienia relacji Cigacice–Świebodzin. Miasto jest praktycznie zgazyfikowane, dalsze działania dotyczą obszarów wiejskich. Jeżeli chodzi o zapotrzebowanie na paliwo gazowe w gminie Sulechów w 2013 r. wynosiło ono wg GUS około 5003,7 tys. m³, z czego około 3590,6 tys. m³ przeznaczone było na ogrzewanie mieszkań.

System energetyczny

Operatorem sieci energetycznej jest ENEA Operator Sp. z o.o.. Gmina zasilana jest napięciem 110/15 kV z GPZ 110/15 kV przy ul. Odrzańskiej, zasilanego przelotowo z ciągu liniowego 110 kV relacji Leśniew Wielki–Wolsztyn. Z

rozdzielni GPZ wyprowadzone są napowietrzne i kablowe linie zasilające stacje transformatorowe na terenie miasta. Poszczególne wsie na terenie gminy połączone są napowietrznymi liniami, które zasilają stacje transformatorowe typu wieżowego i słupowego. W zachodniej części gminy przebiega linia wysokiego napięcia 110 kV relacji GPZ Leśniów Wielki–GPZ Świebodzin nie powiązana z siecią elektroenergetyczną gminy Sulechów. Obecne zużycie energii elektrycznej na niskim napięciu wynosiło około 11109 MWh, co daje średnio około 1775,0 kWh/gospodarstwo domowe.

2. Ustalenie rezerw przepustowości systemów oraz obszarów występowania lokalnych ograniczeń w dostępie nośników energii

Ze względu na charakter systemu ciepłowniczego w gminie przewiduje się, iż dzięki gazyfikacji terenów wiejskich zapewnione zostaną odpowiednie rezerwy ciepła, a nowe systemy posiadać będą odpowiednia przepustowość.

Czynnikiem ograniczającym w dostępie do sieci gazowej jest obecnie jej zasięg tj. na terenach wiejskich jedynie 24%, gdy w mieście około 95%. W obszarze wiejskim gminy jedynie Kruszyna, Krężoły, Obłotne, Brzeziny k. Sulechowa i Cigacice posiadają sieć gazową współpracującą z siecią miejską. Ponadto, ważnym czynnikiem jest również cena gazu w stosunku do ceny węgla kamiennego, mialu węglowego i koksu.

Zaopatrzenie w energię elektryczną w gminie realizowane jest przy pomocy istniejących sieci elektroenergetycznych, które są na bieżąco modernizowane i rozbudowywane. Stan techniczny tych sieci jest dobry i zaspakajają zapotrzebowanie odbiorców na energię elektryczną. GPZ przy ul. Odrzańskiej posiada niewielką rezerwę mocy pozwalającą na zasilanie nowych odbiorców. Podłączanie nowych odbiorców odbywa się na wniosek zainteresowanych. Brak znaczących ograniczeń lokalnych w przyłączeniu nowych odbiorców.

Rozwój nowych sieci może być ograniczony poprzez warunki naturalne: lesistość gminy około 39% i przebieg obszarów chronionych (Natura 2000: PLH080012 Kargowskie Zakola Odry oraz Obszary Chronionego Krajobrazu: Krośnieńska Dolina Odry, Nowosolska Dolina Odry, Rynny Obrzycko-Obrzańskie).

3. Ocena przewidywanych zmian zapotrzebowania na nośniki energii oraz możliwości i sposobów pokrycia zapotrzebowania na ciepło, energię elektryczną i paliwa gazowe

System ciepłowniczy

Przewiduje się, iż obecnie oparty o indywidualne oraz lokalne kotłownie system ciepłowniczy, zwłaszcza na terenach wiejskich, skieruje się w stronę gazu, jako źródła ciepła (planowana dalsza gazyfikacja wsi). Dążenie do wyeliminowania niskiej emisji w postaci niskosprawnych, przestarzałych kotłów węglowych oraz rozwój OZE dodatkowo wzmocni proces redukcji zużycia węgla kamiennego i innych paliw wysokoemisyjnych, jako nośnika energii cieplnej w gminie. Należy zaznaczyć, iż w Sulechowie powstało Centrum Energii Odnawialnej (CEO), skierowane do studentów i przedsiębiorców, w celu propagowania i wdrażania najnowszych technologii. Wszystkie możliwe źródła energii odnawialnej połączone są w jeden spójny działający system. Tego typu ośrodek daje podstawy do założeń, iż rozwój OZE na terenie gminy, dzięki wsparciu doradczemu będzie postępował w szybkim tempie.

System gazowniczy

W ostatnich latach na terenach wiejskich gminy nastąpił ponad trzykrotny wzrost długości sieci gazowej na terenach wiejskich i tam, też przewiduje się w najbliższych latach znaczny wzrost zużycia gazu, w wyniku planowanej dalszej gazyfikacji. Liczne podłączenia nowych odbiorców pozwolą na znaczne zredukowanie zużycia wysokoemisyjnych paliw tj. węgla kamiennego, mialu węglowego, koksu.

Ze względu na fakt, iż miasto Sulechów jest zgazyfikowane, nie przewiduje się na jego terenie znacznych inwestycji w tym zakresie.

System elektroenergetyczny

Obecny system elektroenergetyczny w gminie zapewnia dostęp energii elektrycznej bez większych ograniczeń i awarii. Działania planowane na lata 2014-2019 obejmować będą m.in. budowę nowych linii SN, stacji transformatorowych SN/nn oraz linii zasilających nn wraz ze złączami kablowo-pomiarowymi, co pozwoli na zapewnienie dostaw energii mieszkańcom gminy, mimo przewidywanego wzrostu zapotrzebowania w latach. Aby zapewnić niską awaryjność sieci średniego i niskiego napięcia, zwłaszcza na terenach podmiejskich, konieczny jest stały monitoring jej stanu technicznego i w razie potrzeby przeprowadzanie niezbędnych napraw. Ponadto przewiduje się modernizację istniejących linii elektroenergetycznych. Rozwój przydomowych instalacji OZE np. ogniw fotowoltaicznych będzie miał wpływ na dodatkowe zabezpieczenie popytu na energię elektryczną w gminie. Należy zaznaczyć, iż w gminie rozpoczęto już wykorzystywanie nowoczesnych opraw ledowych, a planowana jest dalsza modernizacja oświetlenia ulicznego tj. wymiana starych opraw na oprawy ledowe, rozbudowa oświetlenia i zakup lamp solarnych.

Wpływ na ogólne zmiany w zapotrzebowaniu na ciepło, energię elektryczną i paliwa gazowe będzie miała ogólna sytuacja społeczno-ekonomiczna w gminie oraz tempo rozwoju gminy.

4. Możliwości wykorzystania odnawialnych źródeł energii

Gmina Sulechów charakteryzuje się średnią lesistością ok. 39% i powierzchnią użytków rolnych około 9256,29 ha, czyli 39,1%. To dało m.in. podstawy do powstania dwóch biogazowni rolniczych w Kalsku i w Kłępsku. Instalacja w Kalsku posiada moc elektryczną 1,14 MW, a jej roczny uzysk energii elektrycznej i ciepłej szacuje się na odpowiednio 9 tys. MWe i 8,2 tys. MWt. Substrat do produkcji biogazu pochodzi z hodowli zlokalizowanej na terenie biogazowni oraz pól należących do inwestora - Spółki Rolnej Kalsk.

Biogazownia w Kłępsku to biogazownia rolnicza o mocy 1 MWe i 1,4 MWt. Instalacja jest przystosowana do przerabiania szerokiego asortymentu półproduktów, a mianowicie: gnojowicy świńskiej, wód opadowych, pomiotu kurzego, wysłodków browarnianych, różnego rodzaju kiszzonek itp.

Na terenie gminy występują dobre warunki do rozwoju energetyki solarnej tj. średnie uśłonecznienie około 1 600 godzin na rok. Gmina Sulechów wykorzystuje oświetlenie solarne w porcie w Cigacicach. Nowe oprawy znajdują się również przy w Kijach i Okuninie. W planach jest dalsza modernizacja oświetlenia ulicznego, wymiana opraw na oprawy ledowe, rozbudowa oświetlenia ja i zakup lamp solarnych. Ponadto planowana jest budowa nowoczesnego przedszkola z zastosowaniem odnawialnych źródeł energii.

Władze samorządowe, powinny też pełnić rolę lidera w propagowaniu energetyki odnawialnej, w szczególności poprzez realizację instalacji OZE w gminnych obiektach użyteczności publicznej.

 INFRASTRUKTURA I ŚRODOWISKO NARODOWA STRATEGIA SPÓJNOŚCI	 Plan gospodarki niskoemisyjnej dla Gminy Sulechów na lata 2014 – 2020	UNIA EUROPEJSKA FUNDUSZ SPÓJNOŚCI 
--	--	---

Załącznik 3

Wskazanie możliwości dofinansowania zadań związanych z gospodarką ciepłą i energetyczną i transportem z funduszy krajowych i unijnych.

Poniżej przedstawiono szczegółowe informacje o możliwych źródłach dofinansowania na działania związane z gospodarką ciepłą i energetyczną oraz transportem, mające wpływ na redukcję emisji gazów cieplarnianych.

Organy i instytucje zaangażowane w finansowanie innowacyjnych projektów w zakresie efektywnej energii (EE) i OZE¹

Ministerstwo Gospodarki – kierujące w Polsce działem gospodarka. Jednym z podstawowych celów ministerstwa jest kształtowanie warunków podejmowania i wykonywania działalności gospodarczej oraz podejmowanie działań sprzyjających wzrostowi konkurencyjności i innowacyjności gospodarki polskiej. W rozpatrywanym kontekście inwestycji związanych z efektywnością energetyczną i odnawialnymi źródłami energii istotne jest również zaangażowanie ministerstwa w funkcjonowanie krajowych systemów energetycznych, z uwzględnieniem zasad racjonalnej gospodarki i potrzeb bezpieczeństwa energetycznego kraju. <http://www.mg.gov.pl/>

Ministerstwo Środowiska - zajmuje się ochroną środowiska oraz gospodarką wodną w Polsce. Misją ministerstwa jest współtworzenie polityki państwa, troska o środowisko w Polsce i na świecie oraz wpływanie na długofalowy, realizowany z poszanowaniem przyrody i praw człowieka rozwój kraju tak, aby uwzględnić potrzeby zarówno współcześnie żyjących ludzi, jak i przyszłych pokoleń. Sposobem realizacji celów ministerstwa jest m. in. stymulowanie inwestycji mających wpływ na zmniejszenie ilości zużywanej przez polską gospodarkę energii oraz zwiększenie udziału energii odnawialnej w bilansie energetycznym Polski. <http://www.mos.gov.pl/>

Ministerstwo Infrastruktury i Rozwoju - realizuje działania związane z opracowywaniem projektów narodowej strategii rozwoju regionalnego oraz dystrybucją funduszy strukturalnych pozyskanych z budżetu Unii Europejskiej, które stanowią jedno z podstawowych źródeł finansowania inwestycji związanych z innowacyjnymi rozwiązaniami z zakresu efektywności energetycznej i odnawialnych źródeł energii. <http://www.mir.gov.pl/>

Narodowy Fundusz Ochrony Środowiska i Gospodarki Wodnej - jest wspólnie z wojewódzkimi funduszami filarem polskiego systemu finansowania ochrony środowiska. Najważniejszym zadaniem Narodowego Funduszu w ostatnich latach jest efektywne i sprawne wykorzystanie środków z Unii Europejskiej przeznaczonych na rozbudowę i modernizację infrastruktury ochrony środowiska w Polsce. Działania NFOŚiGW są wspierane przez wojewódzkie fundusze ochrony środowiska, które realizują spójne przedsięwzięcia w poszczególnych regionach kraju. W perspektywie finansowej obejmującej lata 2007-2013 NFOŚiGW jest odpowiedzialny za wdrażanie działań w ramach programu operacyjnego Infrastruktura i Środowisko. NFOŚiGW wspólnie z wojewódzkimi funduszami ochrony środowiska i gospodarki wodnej, jako niezależne podmioty prawne, stanowią system finansowania ochrony środowiska w Polsce. Narodowy Fundusz jest źródłem finansowania przedsięwzięć ekologicznych, głównie o charakterze ponadregionalnym, natomiast WFOŚiGW na poziomie regionalnym. <http://www.nfosigw.gov.pl/>

Polska Agencja Rozwoju Przedsiębiorczości (PARP) - jest agencją rządową podlegającą Ministrowi właściwemu ds. gospodarki. Zadaniem Agencji jest zarządzanie funduszami z budżetu państwa i Unii Europejskiej, przeznaczonymi na wspieranie przedsiębiorczości i innowacyjności oraz rozwój zasobów ludzkich. Misją PARP jest tworzenie korzystnych warunków dla zrównoważonego rozwoju polskiej gospodarki poprzez wspieranie innowacyjności i aktywności międzynarodowej przedsiębiorstw oraz promocja przyjaznych środowisku form produkcji i konsumpcji. Celem działania Agencji jest realizacja programów rozwoju gospodarki wspierających działalność innowacyjną i badawczą małych i średnich przedsiębiorstw (MSP), rozwój regionalny, wzrost eksportu, rozwój zasobów ludzkich oraz wykorzystywanie nowych technologii. W perspektywie finansowej obejmującej lata 2007-2013 Agencja jest odpowiedzialna za wdrażanie działań w ramach trzech programów operacyjnych Innowacyjna Gospodarka. <http://www.parp.gov.pl/index/main/>

¹ Łukasz Trzeźniewski „Finansowanie energetycznych projektów innowacyjnych w zakresie efektywności energetycznej i odnawialnych źródeł energii”, Jelenia Góra, marzec 2013r.

Agencja Restrukturyzacji i Modernizacji Rolnictwa - powstała w 1994 r. w celu wspierania rozwoju rolnictwa i obszarów wiejskich. ARiMR została wyznaczona przez Rząd RP do pełnienia roli akredytowanej agencji płatniczej. Zajmuje się wdrażaniem instrumentów współfinansowanych z budżetu Unii Europejskiej oraz udziela pomocy ze środków krajowych. Agencja, jako wykonawca polityki rolnej, ściśle współpracuje z Ministerstwem Rolnictwa i Rozwoju Wsi. <http://www.arimr.gov.pl/>

Centrum Innowacji Naczelnej Organizacji Technicznej - jest samodzielną organizacyjnie i finansowo jednostką Naczelnej Organizacji Technicznej. Centrum realizuje „Program FSNT-NOT projektów celowych dla msp”, w ramach, którego dofinansowuje badania stosowane i prace rozwojowe służące uruchomieniu nowych wyrobów lub wdrożeniu nowoczesnych technologii w małych i średnich przedsiębiorstwach. <http://www.centruminnowacji.org/>

Urzędy Marszałkowskie - w strukturze finansowania innowacyjnych projektów inwestycyjnych związanych z efektywnością energetyczną i odnawialnymi źródłami energii znaczącą rolę odgrywają instytucje regionalne funkcjonujące w ramach poszczególnych województw. W ramach otrzymanej puli środków realizują one działania mające na celu m. in. rozwój ww. dziedzin na terenie podległych im regionów (tutaj: Urząd Marszałkowski Województwa Śląskiego w Katowicach).

Bezzwrotne źródła finansowania inwestycji (dotacje)

1. Program Operacyjny Infrastruktura i Środowisko - celem programu jest poprawa atrakcyjności inwestycyjnej Polski i jej regionów poprzez rozwój infrastruktury technicznej przy równoczesnej ochronie i poprawie stanu środowiska, zdrowia, zachowaniu tożsamości kulturowej i rozwijaniu spójności terytorialnej. Program ten ma służyć zmniejszeniu różnic w rozwoju infrastruktury, jaka dzieli Polskę i najlepiej rozwinięte kraje Unii. Luka w rozwoju infrastruktury uniemożliwia optymalne wykorzystanie zasobów kraju oraz w dużym stopniu blokuje istniejący potencjał. Zmniejszenie tej luki jest niezbędnym warunkiem wzrostu konkurencyjności i podniesienia atrakcyjności inwestycyjnej Polski przy jednoczesnej ochronie i poprawie stanu środowiska, zdrowia, zachowaniu tożsamości kulturowej i rozwijaniu spójności terytorialnej.
2. Program Operacyjny Innowacyjna Gospodarka - kluczową rolę Programu jest wsparcie rozwoju innowacyjnych przedsiębiorstw oraz konkurencyjności polskiej gospodarki. W ramach PO IG dotowane będą projekty innowacyjne w skali kraju lub na poziomie międzynarodowym. Mają być one związane głównie z zastosowaniem nowych rozwiązań technologicznych, produktów, usług czy organizacji. Zadaniem programu jest ułatwienie dostępu do finansowania innowacyjnych przedsięwzięć podejmowanych przez małe i średnie przedsiębiorstwa (MSP). W ramach PO IG planowane są działania promocyjne na rzecz gospodarki, eksportu, jak i wzmocnienia wizerunku Polski, jako kraju atrakcyjnego dla inwestorów. Program ma zachęcić firmy do prowadzenia działalności badawczo-rozwojowej, transferu rozwiązań z sektora nauki do biznesu, a także pomiędzy przedsiębiorstwami, zakupów i wdrożenia wyników prac badawczo-rozwojowych, a następnie ich realizacji. Z działań wdrażanych przez PARP w ramach PO IG mogą korzystać zarówno przedsiębiorcy, jak i instytucje otoczenia biznesu.
3. Regionalne Programy Operacyjne – dla poszczególnych województw, jako uzupełnienie opisanych powyżej programów ogólnopolskich. W każdym województwie obowiązkowym elementem programu regionalnego był komponent odpowiadający za dofinansowanie projektów związanych z energetyką, ochroną środowiska, odnawialnymi źródłami energii i efektywnością energetyczną. Komponenty te kładły nacisk na różnego rodzaju przedsięwzięcia w zależności od strategii i kierunków działania kluczowych dla danego regionu.
4. Program Operacyjny (PL04) „Oszczędzanie energii i promowanie odnawialnych źródeł energii” w ramach Mechanizmu Finansowego Europejskiego Obszaru Gospodarczego. Obszar programowy: Efektywność energetyczna i odnawialne źródła energii, Zakres Programu Operacyjnego koncentruje się na promowaniu oszczędności energii poprzez realizację projektów termomodernizacji (wraz z wymianą oświetlenia wbudowanego) i możliwości wymiany istniejących, często przestarzałych źródeł energii zaopatrujących ww. termomodernizowane budynki nowoczesnymi w tym wykorzystującymi energię ze źródeł odnawialnych (OZE).
Rodzaje projektów, które mogą uzyskać dofinansowanie w ramach niniejszego działania:
 - projekty mające na celu poprawę efektywności energetycznej budynków, obejmujące swoim zakresem termomodernizację (wraz z wymianą oświetlenia wbudowanego) budynków użyteczności publicznej,

przeznaczonych na potrzeby: administracji publicznej, oświaty, społecznej lub socjalnej, szkolnictwa wyższego, nauki, wychowania, turystyki, sportu,

- projekty mające na celu modernizację lub zastąpienie istniejących źródeł energii (wraz z ewentualną wymianą lub przebudową przestarzałych lokalnych sieci zaopatrujących budynki użyteczności publicznej nowoczesnymi, energooszczędnymi i ekologicznymi źródłami ciepła lub energii elektrycznej o łącznej mocy nominalnej do 5 MW w tym: pochodzącymi ze źródeł odnawialnych lub źródłami ciepła i energii elektrycznej wytwarzanych w skojarzeniu (kogeneracji/ trigeneracji),
- projekty mające na celu instalację, modernizację lub wymianę węzłów cieplnych o łącznej mocy nominalnej do 3 MW, zaopatrujących budynki użyteczności publicznej.

Podmiotami, które mogą ubiegać się o dofinansowanie planowanych projektów są jednostki sektora finansów publicznych lub podmioty niepubliczne realizujące zadania publiczne.

Obok dotacji i środków z funduszy istnieje jeszcze możliwość pobrania kredytu w banku, np. Kredyt Ekologiczny Banku Ochrony Środowiska S.A. Bank Ochrony Środowiska obok całkowicie komercyjnego finansowania podmiotów gospodarczych przygotował (zgodnie ze swoją misją) paletę produktów dedykowanych dla projektów z zakresu odnawialnych źródeł energii oraz efektywności energetycznej. Bank korzystając z możliwości uzyskania środków zewnętrznych stworzył ofertę o warunkach bardziej korzystnych od kredytowania całkowicie komercyjnego. Dodatkowo bazując na doświadczeniach związanych z realizacją i eksploatacją inwestycji w zakresie odnawialnych źródeł energii i efektywności inwestycji warunki finansowania zostały dostosowane do specyfiki tego rodzaju inwestycji. Dzięki temu oferowane produkty kredytowe charakteryzują się:

- niższymi marżami odsetkowymi,
- większą elastycznością okresu kredytowania – do 20 lat,
- finansowaniem do 100% wartości inwestycji,
- karencjami w spłacie kapitału kredytowego.

Szczególnie istotne znaczenie w kontekście „Planu” ma Regionalny Program Operacyjny Województwa Lubuskiego 2014-2020.

Ośiami priorytetowymi (OP) są, m.in.: OP 4 - Energia przyjazna środowisku i OP 5 – Efektywność energetyczna i gospodarka niskoemisyjna. Osiągnięcie celów RPO w powyższych OP możliwe jest przy realizacji następujących priorytetów inwestycyjnych (PI):

- PI 4a. Zwiększony poziom produkcji energii ze źródeł odnawialnych.
- PI 4b. Zwiększona efektywność energetyczna w przedsiębiorstwach.
- PI 4c. Zwiększona efektywność energetyczna w sektorze publicznym i mieszkaniowym.
- PI 4d. Poprawiona jakość powietrza.

Priorytet inwestycyjny 4a: Zwiększony poziom produkcji energii ze źródeł odnawialnych.

W ramach działań związanych z promowaniem wykorzystywania energii ze źródeł odnawialnych, wspierane będą projekty z zakresu:

- budowy i przebudowy infrastruktury służącej do produkcji i dystrybucji energii pochodzącej ze źródeł odnawialnych,
- budowy instalacji do produkcji biokomponentów i biopaliw 2 i 3 generacji,
- inwestycje w zakresie budowy lub modernizacji jednostek wytwarzania energii elektrycznej i ciepłej, wykorzystujące w pierwszej kolejności energię słoneczną i biomasę, ale także biogaz, energię wiatru oraz wody,
- inwestycji związanych z budową i modernizacją sieci elektroenergetycznych w pełni dedykowanych przyłączeniu nowych jednostek wytwórczych energii z OZE,
- kogeneracja rozproszona oparta na zidentyfikowanych lokalnych zasobach, tj. budowa lokalnych, małych źródeł energii produkujących zarówno energię elektryczną, jak i ciepło na potrzeby lokalne, niewymagająca przesyłania jej na duże odległości oraz poprawa sprawności wytwarzania ciepła poprzez zmianę źródeł ciepła na jednostki wysokosprawnej kogeneracji z OZE,
- przyłącza jednostek wytwarzania do najbliższej istniejącej sieci (w ramach budowy i modernizacji sieci).

Podejmowane interwencje przyczynią się do osiągnięcia celów wyznaczonych na 2020 rok. Wzrost wykorzystania odnawialnych źródeł energii prowadzić będzie do zwiększenia produkcji energii elektrycznej i ciepła pochodzących

z odnawialnych zasobów energii. Inwestycje w zakresie produkcji energii i paliw na potrzeby produkcji OZE przyczynią się do aktywizacji gospodarczej regionu, posiadającego odpowiednie zasoby i uwarunkowania w zakresie odnawialnych źródeł energii.

Alokacja na priorytet uwzględnia środki przeznaczone na wsparcie realizacji projektów zintegrowanych na obszarach strategicznej interwencji (miasta subregionalne), wyznaczonych w Strategii Rozwoju Województwa Lubuskiego. W ramach priorytetu przewiduje się terytorializację poprzez dedykowane wsparcie dla powyższych inwestycji z podziałem środków finansowych na tereny wiejskie i miejskie. Na podstawie doświadczeń z wdrażania perspektywy finansowej 2007 - 2013 szacuje się, że na obszary wiejskie trafi około 80% środków priorytetu.

Priorytet inwestycyjny 4b: Zwiększona efektywność energetyczna w przedsiębiorstwach.

Realizacja celu oszczędności energii w sektorze produkcyjnym będzie obejmować w szczególności :

- wsparcie dla głębokiej termomodernizacji obiektów w przedsiębiorstwach,
- zastosowanie technologii odzysku energii wraz z systemem wykorzystania energii ciepła odpadowego w ramach przedsiębiorstwa, wprowadzanie systemów zarządzania energią,
- projekty przedsiębiorstw redukujące ilość strat energii, ciepła, wody, w tym pozwalające na odzysk i ponowne wykorzystanie ciepła odpadowego,
- zastosowanie energooszczędnych (energia elektryczna, ciepło, chłód, woda) technologii produkcji i użytkowania energii;
- budowa i przebudowa instalacji OZE (o ile wynika to z przeprowadzonego audytu energetycznego),
- przebudowa linii produkcyjnych na bardziej efektywne energetycznie.

Jako element powyższych typów projektów możliwa będzie realizacja działań zakładających ograniczenie wytwarzania odpadów w celu ich ponownego wykorzystania w procesie produkcyjnym. Oczekuje się, że interwencja w ramach priorytetu będzie przyczyniać się do zaspokojenia potrzeb sektora w zakresie zwiększenia efektywności energetycznej oraz do rozwoju sektora poprzez zmniejszenie kosztów funkcjonowania.

Priorytet inwestycyjny 4c: Zwiększona efektywność energetyczna w sektorze publicznym i mieszkaniowym.

Realizacja celu tego priorytetu ma znaczenie zarówno dla zapewnienia bezpieczeństwa energetycznego poprzez zmniejszenie zapotrzebowania na energię pierwotną i finalną oraz dywersyfikację źródeł energii w kierunku energii odnawialnej, jak również jest niezwykle istotna w kontekście ochrony środowiska, ponieważ zmniejszenie zużycia energii oraz wzrost wykorzystania odnawialnych źródeł energii niosą ze sobą ograniczenie emisji zanieczyszczeń do powietrza.

Realizacja celu oszczędności energii w sektorze publicznym i mieszkaniowym wielorodzinnym będzie obejmować:

- wsparcie dla głębokiej termomodernizacji obiektów użyteczności publicznej, w tym będących w zasobie JST (m.in. szkół) oraz wielorodzinnych budynków mieszkalnych,
- zmiany wyposażania ww. obiektów w urządzenia o najwyższej, uzasadnionej ekonomicznie, klasie efektywności energetycznej (np. ocieplenie obiektów, wymiana drzwi i okien, modernizacja systemów grzewczych wraz z wymianą źródła ciepła (z wyłączeniem indywidualnych źródeł ciepła), modernizacja systemów wentylacji, klimatyzacji),
- generację rozproszoną, poprawiającą sprawność wytwarzania ciepła przez zmianę źródeł ciepła m.in. na jednostki wysokosprawnej kogeneracji¹⁵ (w ramach kompleksowej głębokiej termomodernizacji budynków).

Oczekuje się, że interwencja w ramach priorytetu w istotny sposób zaspokoi potrzeby terytorialne w zakresie zwiększenia efektywności energetycznej.

Preferowane będzie wsparcie udzielane przez przedsiębiorstwa usług energetycznych (ESCO).

Priorytet inwestycyjny 4d: Poprawiona jakość powietrza.

Realizacja priorytetu służyć będzie w szczególności:

- zwiększeniu udziału w przewozie osób gałęzi transportu alternatywnych w stosunku do transportu indywidualnego (transport publiczny w obszarach metropolitalnych);
- ograniczaniu emisji zanieczyszczeń do powietrza, a także bezpieczeństwa i podwyższenia jakości środowiska życia.

W obszarze transportu publicznego wspierane będą głównie projekty wynikające z planów zrównoważonej mobilności miejskiej/ planów gospodarki niskoemisyjnej i/lub strategii ZIT z zakresu zakupu i modernizacji taboru niskoemisyjnego na potrzeby transportu miejskiego wraz z niezbędną infrastrukturą (inwestycje te nie będą obejmowały prac remontowych, jak również nie będą dotyczyły bieżącego utrzymania infrastruktury) w postaci dróg lokalnych, budowy i rozbudowy stacji i węzłów przesiadkowych ze szczególnym uwzględnieniem ich integracji

z innymi gałęziami transportu, w tym projekty typu „parkuj i jedź” oraz systemy telematyczne, jako element projektu, poprawiające funkcjonowanie transportu publicznego. Dokumenty te powinny określać lokalne uwarunkowania oraz kierunki planowanych inwestycji na danym obszarze i w zależności od zidentyfikowanych potrzeb zawierać odniesienia lub wskazywać adekwatne obowiązujące dokumenty zawierające odniesienia do takich kwestii jak: zbiorowy transport pasażerski, transport niezmotoryzowany, intermodalność, transport drogowy, zarządzania mobilnością, wykorzystanie inteligentnych systemów transportowych (ITS), logistyka miejska, bezpieczeństwo ruchu drogowego w miastach, wdrażanie nowych wzorców użytkowania czy promocja ekologicznie czystych i energooszczędnych pojazdów (czyste paliwa i pojazdy). Dodatkowo wspierane będą działania zmierzające do zmian w sposobie podróżowania, na przykład poprzez promowanie ruchu pieszego i rowerowego, łączenie podróży w transporcie indywidualnym i publicznym (m.in. park-and-ride, bike-and-ride itd.). Proponowane wsparcie będzie prowadzić do lepszego zrównoważenia systemu transportowego, zmniejszenia negatywnego oddziaływania transportu na środowisko oraz do redukcji zatłoczenia motoryzacyjnego. W ramach priorytetu oprócz projektów dotyczących inwestycji w tradycyjne elementy infrastruktury realizowane będą inwestycje w zakresie zarządzania informacjami, systemami operacyjnymi i logistycznymi w celu podniesienia jakości obsługi klienta.

Istotną grupą projektów wspieranych w ramach priorytetu będą działania realizujące kompleksowe podejście do zagadnień niskoemisyjności na wszystkich typach obszarów, w tym także na obszarach miast. Wsparcie w tym zakresie wynikające z planów gospodarki niskoemisyjnej będzie kierowane w szczególności na projekty dotyczące wymiany źródeł ciepła, instalacji energooszczędnego oświetlenia, działania promocyjno-informacyjne związane z oszczędnością energii, promocją budownictwa pasywnego.

Przykładowe Krajowe Programy Priorytetowe finansowane ze środków Narodowego Funduszu Ochrony Środowiska i Gospodarki Wodnej, w ramach Programu: Ochrona atmosfery

I. Poprawa jakości powietrza

Celem programu jest zmniejszenie narażenia ludności na oddziaływanie zanieczyszczeń powietrza w strefach, w których występują znaczące przekroczenia dopuszczalnych i docelowych poziomów stężeń tych zanieczyszczeń, poprzez opracowanie programów ochrony powietrza oraz poprzez zmniejszenie emisji zanieczyszczeń, w szczególności pyłów PM_{2,5}, PM₁₀ oraz emisji CO₂. Program wspiera realizację postanowień Dyrektywy Parlamentu Europejskiego i Rady 2008/50/WE z dnia 21 maja 2008r. w sprawie jakości powietrza i czystszej powietrza dla Europy (CAFE). Budżet: Planowane zobowiązania dla bezzwrotnych form dofinansowania wynoszą 284 239,7 tys. zł. Wyплаты środków z podjętych i planowanych zobowiązań dla bezzwrotnych form dofinansowania programu wynoszą 405 464,4 tys. zł. Dofinansowanie w formie dotacji do 50% kosztów kwalifikowanych, z uwzględnieniem przepisów dotyczących pomocy publicznej. W zakres szczegółowy programu wchodzi m.in.:

1. Program KAWKA - Likwidacja niskiej emisji wspierająca wzrost efektywności energetycznej i rozwój rozproszonych odnawialnych źródeł energii

Okres wdrażania:

1. Okres wdrażania w latach 2014 – 2020.
2. Alokacja środków w latach 2014 - 2015.
3. Wydatkowanie środków: do 31.12.2018 r.

4. Program wynika z konsolidacji programu priorytetowego „Likwidacja niskiej emisji wspierająca wzrost efektywności energetycznej i rozwój rozproszonych odnawialnych źródeł energii”.

Formy dofinansowania: Udostępnienie środków finansowych WFOŚiGW z przeznaczeniem na udzielanie dotacji.

Beneficjentem programu są wojewódzkie fundusze ochrony środowiska i gospodarki wodnej. Beneficjentem końcowym są podmioty właściwe dla realizacji przedsięwzięć wskazanych w programach ochrony powietrza, które planują realizację albo realizują przedsięwzięcia mogące być przedmiotem dofinansowania przez wojewódzkie fundusze ochrony środowiska i gospodarki wodnej ze środków udostępnionych przez WFOŚiGW, z uwzględnieniem warunków niniejszego programu. Ostatecznym odbiorcą korzyści są podmioty właściwe dla realizacji przedsięwzięć wskazanych w programach ochrony powietrza, korzystające z dofinansowania, wyłącznie za pośrednictwem beneficjenta końcowego.

Rodzaje przedsięwzięć: Dofinansowaniem mogą być objęte przedsięwzięcia ujęte w obowiązujących, na dzień ogłoszenia przez WFOŚiGW konkursu, programach ochrony powietrza, w szczególności:

1) przedsięwzięcia mające na celu ograniczanie niskiej emisji związane z podnoszeniem efektywności energetycznej oraz wykorzystaniem układów wysokosprawnej kogeneracji i odnawialnych źródeł energii, w szczególności:

a) likwidacja lokalnych źródeł ciepła tj.: indywidualnych kotłowni lub palenisk węglowych, kotłowni zasilających kilka budynków oraz kotłowni osiedlowych i podłączenie obiektów do miejskiej sieci ciepłowniczej lub ich zastąpienie przez źródło o wyższej niż dotychczas sprawności wytwarzania ciepła (w tym pompy ciepła) spełniające wymagania emisyjne określone przez właściwy organ. W przypadku likwidacji palenisk indywidualnych zakres przedsięwzięcia może m.in. obejmować wykonanie wewnętrznej instalacji c.o. i c.w.u. lub instalacji gazowej;

b) rozbudowa sieci ciepłowniczej w celu podłączenia istniejących obiektów (ogrzewanych ze źródeł lokalnych przy wykorzystywaniu paliwa stałego) do centralnego źródła ciepła wraz z podłączeniem obiektu do sieci;

c) zastosowanie kolektorów słonecznych celem obniżenia emisji w lokalnym źródle ciepła opalanym paliwem stałym bądź celem współpracy ze źródłem ciepła zastępującym źródło ciepła opalone paliwem stałym;

d) termomodernizacja budynków wielorodzinnych zgodnie z zakresem wynikającym z wykonanego audytu energetycznego, wyłącznie, jako element towarzyszący przebudowie lub likwidacji lokalnego źródła ciepła opalanego paliwem stałym.

2) zmniejszenie emisji zanieczyszczeń do powietrza ze źródeł komunikacji miejskiej w szczególności:

a) wdrażanie systemów zarządzania ruchem w miastach lub miejscowościach uzdrowiskowych;

b) budowa stacji zasilania w CNG/LNG lub energię elektryczną miejskich środków transportu zbiorowego;

c) wdrożenie innych przedsięwzięć ograniczających poziomy substancji w powietrzu powodowanych przez komunikację w centrach miast (z wyłączeniem wymiany taboru lub silników, przebudowy lub budowy nowych tras komunikacyjnych dla ruchu samochodowego i szynowego).

3) kampanie edukacyjne (dotyczy beneficjentów) pokazujące korzyści zdrowotne i społeczne z eliminacji niskiej emisji, oraz/lub informujące o horyzoncie czasowym prowadzenia zakazu stosowania paliw stałych lub innych działań systemowych gwarantujących utrzymanie poziomu stężeń zanieczyszczeń po wykonaniu działań naprawczych.

4) utworzenie baz danych (dotyczy jednostek samorządu terytorialnego lub instytucji przez nie wskazanych) pozwalających na inwentaryzację źródeł emisji.

II. Poprawa efektywności energetycznej

1. LEMUR-Energooszczędne Budynki Użyteczności Publicznej

Celem programu jest uniknięcie emisji CO₂ w związku z projektowaniem i budową nowych energooszczędnych budynków użyteczności publicznej.

Okres wdrażania:

1) Program jest wdrażany w latach 2013 – 2020.

2) Alokacja środków w latach 2014 – 2020.

3) Okres wydatkowania środków do 2020 r.

Rodzaje przedsięwzięć: Wsparciem finansowym objęte są inwestycje polegające na projektowaniu i budowie nowych budynków:

1) budynki użyteczności publicznej - należy przez to rozumieć budynek przeznaczony na potrzeby administracji publicznej, kultury, oświaty, szkolnictwa wyższego, nauki, wychowania, opieki zdrowotnej, społecznej lub socjalnej, turystyki, sportu.

2) budynki zamieszkania zbiorowego - należy przez to rozumieć budynek przeznaczony do okresowego pobytu ludzi, w szczególności internat, dom studencki, a także budynek do stałego pobytu ludzi, w szczególności dom dziecka, dom rencistów.

Potencjalni beneficjenci to:

1) jednostki sektora finansów publicznych,

2) jednostki samorządu terytorialnego oraz ich związki i spółki,

3) podmioty świadczące usługi publiczne w ramach realizacji zadań własnych jednostek samorządu terytorialnego niebędące przedsiębiorcami, w tym samorządowe osoby prawne,

4) uczelnie w rozumieniu ustawy - Prawo o szkolnictwie wyższym oraz instytucje badawcze,

5) samodzielne publiczne zakłady opieki zdrowotnej oraz podmioty lecznicze prowadzące przedsiębiorstwo w rozumieniu art. 551 Kodeksu cywilnego w zakresie udzielania świadczeń zdrowotnych,

6) organizacje pozarządowe, kościoły i inne związki wyznaniowe wpisane do rejestru kościołów i innych związków wyznaniowych oraz kościelne osoby prawne realizujące zadania publiczne.

Formy dofinansowania: Finansowanie projektów realizowanych ze wsparciem niniejszego programu może przyjąć postać dotacji i pożyczki preferencyjnej. Maksymalna intensywność dofinansowania w formie dotacji wynosi do 30%, 50% albo 70% kosztów wykonania dokumentacji projektowej w zależności od klasy energooszczędności projektowanego budynku. Wyróżnia się trzy klasy energooszczędności A, B i C, w zależności od stopnia redukcji zapotrzebowania budynku na energię użytkową i energię pierwotną.

Pożyczka może być udzielona na okres nie dłuższy niż 15 lat z wysokością oprocentowania na poziomie WIBOR 3M+50 pkt bazowych, lecz nie mniej niż 4,5%. Pożyczka podlega umorzeniu odpowiednio w wysokości do 70% dla klasy A, do 50% dla klasy B albo do 30% dla klasy C.

Warunkiem ubiegania się Wnioskodawcy o refundację poniesionych wydatków na wykonanie dokumentacji projektowej jest uzyskanie prawomocnej decyzji pozwolenia na budowę, z zastrzeżeniem rozpoczęcia budowy w okresie nie dłuższym niż 2 lata od daty uprawomocnienia się tej decyzji. W przypadku nie rozpoczęcia budowy w ww. terminie dotowany zobowiązany jest zwrócić otrzymaną dotację.

Minimalny koszt całkowity przedsięwzięcia wynosi 1 mln zł ustalony na podstawie kosztorysu inwestorskiego.

2. Dopłaty do kredytów na budowę domów energooszczędnych

Celem programu jest uzyskanie oszczędności energii i ograniczenie lub uniknięcie emisji CO₂ poprzez dofinansowanie przedsięwzięć poprawiających efektywność wykorzystania energii w nowobudowanych budynkach mieszkalnych.

Wdrożenie programu przewidziane jest na lata 2013–2018, a wydatkowanie środków z nim związanych – do 31.12.2022 r. Budżet programu wynosi 300 mln zł. Środki pozwolą na realizację ok. 12 tys. domów jednorodzinnych i mieszkań w budynkach wielorodzinnych. Wysokość dofinansowania jest uzależniona od uzyskanego wskaźnika rocznego jednostkowego zapotrzebowania na energię użytkową do celów ogrzewania i wentylacji (EUco), obliczanego zgodnie z wytycznymi NFOSiGW, oraz od spełnienia innych warunków, w tym dotyczących sprawności instalacji grzewczej i przygotowania wody użytkowej.

Beneficjenci: Program skierowany jest do osób fizycznych budujących dom jednorodzinny lub kupujących dom/mieszkanie od dewelopera (rozumianego również jako spółdzielnia mieszkaniowa). Dofinansowanie ma formę częściowej spłaty kapitału kredytu bankowego zaciągniętego na budowę / zakup domu lub zakup mieszkania. Dotacja będzie wypłacana na konto kredytowe beneficjenta po zakończeniu realizacji przedsięwzięcia i potwierdzeniu uzyskania wymaganego standardu energetycznego przez budynek.

Program przyniesie korzyści dla gospodarstw domowych w postaci:

- dopłaty do kredytu, pokrywającej część wyższych kosztów inwestycyjnych oraz koszty weryfikacji projektu budowlanego i potwierdzenia osiągniętego standardu energetycznego,
- niższych kosztów eksploatacji budynku,
- podniesienia wartości budynku.

Rodzaje przedsięwzięć:

- 1) budowa domu jednorodzinnego;
- 2) zakup nowego domu jednorodzinnego;
- 3) zakup lokalu mieszkalnego w nowym budynku mieszkalnym wielorodzinnym.

Formy dofinansowania: Dotacja na częściową spłatę kapitału kredytu bankowego realizowana za pośrednictwem banku na podstawie umowy o współpracy zawartej z NFOSiGW.

3. Inwestycje energooszczędne w małych i średnich przedsiębiorstwach

Celem programu jest ograniczenie zużycia energii w wyniku realizacji inwestycji w zakresie efektywności energetycznej i zastosowania odnawialnych źródeł energii w sektorze małych i średnich przedsiębiorstw. W rezultacie realizacji programu nastąpi zmniejszenie emisji CO₂.

Okres wdrażania programu:

1. Okres wdrażania w latach 2014 – 2016.
2. Alokacja środków w latach 2014 – 2015.
3. Wydatkowanie środków: do 31.12.2016 roku.

Rodzaje przedsięwzięć:

- przedsięwzięcia inwestycyjne służące poprawie efektywności energetycznej, polegające na zakupie urządzeń wymienionych na Liście Kwalifikowalnych Maszyn i Urządzeń (List of Eligible Materials and Equipment, LEME) – lista urządzeń jest publikowana na stronie www.nfosigw.gov.pl. Dotyczy przedsięwzięć, których finansowanie w formie kredytu z dotacją nie przekracza 250 000 euro, stanowiących równoważność polskich złotych według średniego kursu NBP z dnia podpisania umowy kredytowej.
- przedsięwzięcia inwestycyjne w poprawę efektywności energetycznej, bazujące na rozwiązaniach indywidualnych i osiągające min. 20% oszczędności energii. Finansowanie w formie kredytu z dotacją tego rodzaju przedsięwzięcia nie może przekroczyć 1 000 000 euro.
- przedsięwzięcia polegające na termomodernizacji budynku/ów pozostających w dysponowaniu beneficjenta, w wyniku której zostanie osiągnięte minimum 30 % oszczędności energii. Finansowanie w formie kredytu z dotacją tego rodzaju przedsięwzięcia nie może przekroczyć 1 000 000 euro.
- inwestycje polegające na zastosowaniu odnawialnych źródeł energii, w tym m. in. fotowoltaiki, w istniejących obiektach wykorzystujących konwencjonalne źródła energii. Finansowanie w formie kredytu z dotacją tego rodzaju przedsięwzięcia nie może przekroczyć 1 000 000 euro.

Beneficjenci: Zarejestrowane w Polsce mikroprzedsiębiorstwa, małe i średnie przedsiębiorstwa.

Forma dofinansowania:

- dotacje na częściowe spłaty kapitału kredytów udzielane są w ramach limitu przyznanego bankowi przez NFOŚiGW.
- bank ustanawia zabezpieczenie udzielonego kredytu z dotacją. Bank gwarantuje zwrot środków z dotacji na rzecz NFOŚiGW w przypadkach określonych w umowie o współpracy zawartej między NFOŚiGW i bankiem.
- warunki współpracy, w tym tryb i terminy przekazywania bankom przez NFOŚiGW środków na dotacje na częściowe spłaty kapitału kredytów szczegółowo określają umowy o współpracy zawarte przez NFOŚiGW z bankami.
- monitorowanie i kontrolę prawidłowości realizacji przedsięwzięcia i wykorzystania środków z kredytu z dotacją przeprowadza bank. w przypadku gdy dotacja stanowi pomoc publiczną, bank jako podmiot udzielający pomocy publicznej realizuje obowiązki związane z jej udzielaniem.

III. Wsparcie rozproszonych, odnawialnych źródeł energii

1. BOCIAN - Rozproszone, odnawialne źródła energii

Celem programu jest ograniczenie lub uniknięcie emisji CO₂ poprzez zwiększenie produkcji energii z instalacji wykorzystujących odnawialne źródła energii.

Okres wdrażania:

1. Okres wdrażania w latach 2014 – 2022.
2. Alokacja środków w latach 2014 – 2018.
3. Wydatkowanie środków: do 2020 r.

Forma dofinansowania: pożyczka od 2 do 40 mln zł.

Intensywność dofinansowania:

- a) elektrownie wiatrowe – do 30 %,
 - b) systemy fotowoltaiczne – do 75 %,
 - c) pozyskiwanie energii z wód geotermalnych – do 50 %,
 - d) małe elektrownie wodne – do 50 %,
 - e) źródła ciepła opalane biomasą – do 30 %,
 - f) biogazownie rozumiane jako obiekty wytwarzania energii elektrycznej lub ciepła z wykorzystaniem biogazu rolniczego oraz instalacji wytwarzania biogazu rolniczego celem wprowadzenia go do sieci gazowej dystrybucyjnej i bezpośredniej – do 75%,
 - g) wytwarzanie energii elektrycznej w wysokosprawnej kogeneracji na biomasę – do 75 %;
- kosztów kwalifikowanych przedsięwzięcia;

Beneficjenci: Przedsiębiorcy w rozumieniu art. 43 (1) Kodeksu cywilnego podejmujący realizację przedsięwzięć z zakresu odnawialnych źródeł energii na terenie Rzeczypospolitej Polskiej.

Rodzaje przedsięwzięć: Budowa, rozbudowa lub przebudowa instalacji odnawialnych źródeł energii o mocach mieszczących się w następujących przedziałach:

- elektrownie wiatrowe – do 3MWe,
 - systemy fotowoltaiczne – od 200 kWp do 1 MWp,
 - pozyskiwanie energii z wód geotermalnych – od 5 MWt do 20 MWt,
 - małe elektrownie wodne – do 5 MW,
 - źródła ciepła opalane biomasą – do 20 MWt,
 - biogazownie rozumiane, jako obiekty wytwarzania energii elektrycznej lub ciepła z wykorzystaniem biogazu rolniczego – od 300 kWp do 2 MWe,
 - instalacje wytwarzania biogazu rolniczego celem wprowadzenia go do sieci gazowej dystrybucyjnej i bezpośredniej,
 - wytwarzanie energii elektrycznej w wysokosprawnej kogeneracji na biomasę – do 5 MWe.
2. Dopłaty na częściowe spłaty kapitału kredytów bankowych przeznaczonych na zakup i montaż kolektorów słonecznych dla osób fizycznych i wspólnot mieszkaniowych
- Celem programu jest ograniczenie lub uniknięcie emisji CO₂ poprzez zwiększenie produkcji energii cieplnej ze źródeł odnawialnych. Instytucją wdrażającą program jest Narodowy Fundusz Ochrony Środowiska i Gospodarki Wodnej.
- Okres wdrażania: na lata 2010 – 2015.
- Forma dofinansowania: Dotacje w ramach programu są przyznawane na częściową spłatę kapitału komercyjnego kredytu bankowego zaciągniętego w banku posiadającym umowę podpisaną z NFOŚiGW na realizację inwestycji polegającej na montażu kolektorów słonecznych do podgrzewania ciepłej wody. Możliwe do wsparcia finansowego projekty inwestycyjne obejmują zakup i montaż kolektorów słonecznych do ogrzewania wody użytkowej albo do ogrzewania wody użytkowej i wspomagania zasilania w energię innych odbiorników ciepła w budynkach przeznaczonych lub wykorzystywanych na cele mieszkaniowe. Efekty realizowanych przedsięwzięć nie mogą być wykorzystywane w działalności gospodarczej.
- Dotacja jest przyznawana w wysokości 45% kapitału kredytu bankowego wykorzystanego na sfinansowanie kosztów kwalifikowanych przedsięwzięcia.
- Beneficjenci: Potencjalnymi podmiotami mogącymi uzyskać dofinansowanie na planowane projekty inwestycyjne mogą być:
- osoby fizyczne posiadające prawo do dysponowania budynkiem mieszkalnym albo prawo do dysponowania budynkiem mieszkalnym w budowie;
 - wspólnoty mieszkaniowe instalujące kolektory słoneczne na własnych budynkach wielolokalowych (wielorodzinnych),
- którym to budynkom służyć mają zakupione kolektory słoneczne, z wyłączeniem odbiorców ciepła z miejskiej sieci ciepłej do podgrzewania ciepłej wody użytkowej.
- Rodzaje przedsięwzięć: Zakup i montaż kolektorów słonecznych do ogrzewania wody użytkowej albo do ogrzewania wody użytkowej i wspomagania zasilania w energię innych odbiorników ciepła w budynkach przeznaczonych i wykorzystywanych na cele mieszkaniowe.
3. Prosument - linia dofinansowania z przeznaczeniem na zakup i montaż mikroinstalacji odnawialnych źródeł energii
- Program ma na celu promowanie nowych technologii OZE oraz postaw prosumenckich (podniesienie świadomości inwestorskiej i ekologicznej), a także rozwój rynku dostawców urządzeń i instalatorów oraz zwiększenie liczby miejsc pracy w tym sektorze.
- Rodzaje przedsięwzięć: Dofinansowanie przedsięwzięć obejmie zakup i montaż nowych instalacji i mikroinstalacji odnawialnych źródeł energii do produkcji:
- energii elektrycznej lub
 - ciepła i energii elektrycznej (połączone w jedną instalację lub oddzielne instalacje w budynku),
- dla potrzeb budynków mieszkalnych jednorodzinnych lub wielorodzinnych, w tym dla wymiany istniejących instalacji na bardziej efektywne i przyjazne środowisku.
- Program nie przewiduje dofinansowania dla przedsięwzięć polegających na zakupie i montażu wyłącznie instalacji źródeł ciepła. Finansowane będą instalacje do produkcji energii elektrycznej lub ciepła i energii elektrycznej wykorzystujące:
- źródła ciepła opalane biomasą, pompy ciepła oraz kolektory słoneczne o zainstalowanej mocy cieplnej do 300 kWt,

- systemy fotowoltaiczne, małe elektrownie wiatrowe, oraz układy mikrokogeneracyjne (w tym mikrobiogazownie) o zainstalowanej mocy elektrycznej do 40 kW_e.

Beneficjentami programu będą osoby fizyczne, spółdzielnie mieszkaniowe, wspólnoty mieszkaniowe oraz jednostki samorządu terytorialnego i ich związki.

Budżet programu wynosi 600 mln zł na lata 2014-2020 z możliwością zawierania umów kredytu do 2018r.

Podstawowe zasady udzielania dofinansowania:

- pożyczka/kredyt preferencyjny wraz z dotacją łącznie do 100% kosztów kwalifikowanych instalacji,
- dotacja w wysokości 20% lub 40% dofinansowania (15% lub 30% po 2015 r.),
- maksymalna wysokość kosztów kwalifikowanych 100 tys. zł - 450 tys. zł, w zależności od rodzaju beneficjenta i przedsięwzięcia,
- określony maksymalny jednostkowy koszt kwalifikowany dla każdego rodzaju instalacji,
- oprocentowanie pożyczki/kredytu: 1%,
- maksymalny okres finansowania pożyczką/kredytem: 15 lat.
- wykluczenie możliwości uzyskania dofinansowania kosztów przedsięwzięcia z innych środków publicznych

Program będzie wdrażany na trzy sposoby:

a) dla jednostek samorządu terytorialnego (jst) i ich związków:

- pożyczki wraz z dotacjami dla jst,
- wybór osób fizycznych, wspólnot mieszkaniowych lub spółdzielni mieszkaniowych (dysponujących lub zarządzających budynkami wskazanymi do zainstalowania małych lub mikroinstalacji OZE) należy do jst,
- nabór wniosków od jst w trybie ciągłym, prowadzony przez NFOŚiGW,
- kwota pożyczki wraz z dotacją ≥ 1000 tys. zł.

b) za pośrednictwem banków:

- środki udostępnione bankom, z przeznaczeniem na udzielanie kredytów bankowych łącznie z dotacjami,
- nabór wniosków od osób fizycznych, wspólnot i spółdzielni mieszkaniowych, w trybie ciągłym, prowadzony przez banki.

c) za pośrednictwem WFOŚiGW:

- środki udostępnione WFOŚiGW z przeznaczeniem na udzielenie pożyczek łącznie z dotacjami,
- nabór wniosków od osób fizycznych, wspólnot i spółdzielni mieszkaniowych, w trybie ciągłym, prowadzony przez wojewódzkie fundusze, które podpiszą umowy z NFOŚiGW.

IV. System zielonych inwestycji (GIS – Green Investment Scheme)

1. Zarządzanie energią w budynkach użyteczności publicznej

Dzięki uzyskaniu dofinansowania z tego programu, możliwe jest zmniejszenie zużycia energii w budynkach będących w użytkowaniu samorządów, zakładów opieki zdrowotnej, uczelni wyższych, organizacji pozarządowych, ochotniczych straży pożarnych oraz kościelnych osób prawnych.

Celem programu jest ograniczenie lub uniknięcie emisji dwutlenku węgla poprzez dofinansowanie przedsięwzięć poprawiających efektywność wykorzystania energii przez budynki użyteczności publicznej.

Potencjalni wnioskodawcy, którzy mogą ubiegać się o dofinansowanie planowanych projektów z zakresu efektywności energetycznej to:

- 1) jednostki samorządu terytorialnego oraz ich związki;
- 2) podmioty świadczące usługi publiczne w ramach realizacji zadań własnych jednostek samorządu terytorialnego niebędące przedsiębiorcami;
- 3) Ochotnicza Straż Pożarna;
- 4) uczelnie w rozumieniu ustawy – Prawo o szkolnictwie wyższym oraz instytuty badawcze;
- 5) samodzielne publiczne zakłady opieki zdrowotnej oraz podmioty lecznicze prowadzące przedsiębiorstwo w rozumieniu art. 551
- 6) organizacje pozarządowe, Kościoły i inne związki wyznaniowe wpisane do rejestru kościołów i innych związków wyznaniowych oraz kościelne osoby prawne; Kodeksu cywilnego w zakresie udzielania świadczeń zdrowotnych;
- 7) podmiot lub jednostka określona w pkt 1-6 będąca stroną umowy pożyczki w projekcie grupowym.

Dofinansowanie może być udzielone na realizację przedsięwzięć w budynkach użyteczności publicznej, przez które należy rozumieć budynki przeznaczone do pełnienia następujących funkcji: administracji samorządowej, ochrony przeciwpożarowej realizowanej przez OSP, kultury, kultu religijnego, oświaty, nauki, służby zdrowia, opieki społecznej i socjalnej, a także budynkach zamieszkania zbiorowego przeznaczonych do okresowego pobytu ludzi poza stałym miejscem zamieszkania (w szczególności: internaty, domy studenckie), a także budynkach do stałego pobytu ludzi (w szczególności: domy rencistów lub emerytów, domy dziecka, domy opieki, domy zakonne, klasztory). Termomodernizacja budynków użyteczności publicznej, w tym zmiany wyposażenia obiektów w urządzenia o najwyższych, uzasadnionych ekonomicznie standardach efektywności energetycznej związanych bezpośrednio z prowadzoną termomodernizacją obiektów w szczególności:

- 1) ocieplenie obiektu,
- 2) wymiana okien,
- 3) wymiana drzwi zewnętrznych,
- 4) przebudowa systemów grzewczych (wraz z wymianą źródła ciepła),
- 5) wymiana systemów wentylacji i klimatyzacji,
- 6) przygotowanie dokumentacji technicznej dla przedsięwzięcia,
- 7) zastosowanie systemów zarządzania energią w budynkach,
- 8) wykorzystanie technologii odnawialnych źródeł energii;

Możliwa jest również wymiana oświetlenia wewnętrznego na energooszczędne (jako dodatkowe zadania realizowane równolegle z termomodernizacją obiektów).

Finansowanie projektów realizowanych ze wsparciem niniejszego programu może przyjąć postać dotacji i pożyczki preferencyjnej.

Maksymalny poziom dofinansowania w formie dotacji ze środków GIS wynosi 50% kosztów kwalifikowalnych projektu. Maksymalny poziom dofinansowania w formie pożyczki wynosi do 60% kosztów kwalifikowanych, przy czym łączne dofinansowanie w formie dotacji i pożyczki nie może być wyższe niż 95% kosztów kwalifikowanych.

2. Budowa, rozbudowa i przebudowa sieci elektroenergetycznych w celu umożliwienia przyłączenia źródeł wytwórczych energetyki wiatrowej (OZE)

Celem programu jest umożliwienie przyłączenia do Krajowego Systemu Elektroenergetycznego i wprowadzenia do tej sieci wyprodukowanej energii elektrycznej przez nowe źródła wytwórcze energetyki wiatrowej (OZE).

Ten program umożliwia uzyskanie dofinansowania dla przedsięwzięć ukierunkowanych na budowę lub modernizację sieci elektroenergetycznych w celu podłączenia nowych źródeł energii wiatrowej.

Okres wdrażania programu

1. Program jest wdrażany w latach 2010 – 2019.
2. Alokacja środków w latach 2010 – 2014 r.
3. Wydatkowanie środków: do 30.09.2016 roku.

Forma dofinansowania: dotacja.

W ramach niniejszego programu możliwe jest uzyskanie finansowania dla projektów obejmujących przedsięwzięcia dotyczące budowy, rozbudowy lub przebudowy sieci elektroenergetycznej w celu umożliwienia przyłączenia do KSE źródeł wytwórczych wytwarzających energię elektryczną z energetyki wiatrowej (OZE), w tym realizacja następujących zadań:

- a) zapewnienie przyłączy dla źródeł wytwórczych energetyki wiatrowej (OZE) (transformator, odcinek linii od źródła energii do punktu przyłączeniowego do KSE);
- b) rozbudowa jednostek rozdzielnic mocy 110 kV/SN poprzez dodatkowe pola (pola liniowe, pola transformatorowe, pola łączników szyn, pola sprzęgła, pola pomiarowe, pola potrzeb własnych, pola odgromnikowe i inne) z przyłączami, ogólna poprawa systemu nadzoru i sterowania (w tym monitoring);
- c) rozbudowa sieci 110 kV/SN – linie napowietrzne/kablowe lub zwiększenie przepustowości istniejących linii poprzez zmianę przekrojów przewodów roboczych i dodanie dodatkowego obwodu;
- d) połączenie między stacjami transformatorowo-rozdzielczymi 110 kV/SN oraz pomiędzy nimi, a siecią przesyłową (220 kV lub 400 kV);
- e) budowa nowych odcinków sieci napowietrznej i sieci kablowych;
- f) budowa nowej w pełni wyposażonej stacji transformatorowo-rozdzielczej 110 kV/SN;

g) budowa rezerwowych źródeł energii elektrycznej celem ustabilizowania sieci zasilanych okresowo z odnawialnych źródeł energii;

h) modernizacja sieci polegająca na zwiększeniu dopuszczalnej temperatury pracy linii przesyłowej

Podmiotami mogącymi ubiegać się o dofinansowanie planowanych projektów są wytwórcy energii elektrycznej oraz operatorzy sieci i inne podmioty, takie jak inwestorzy farm wiatrowych, podejmujące realizację przedsięwzięć w zakresie efektywnego przesyłu i dystrybucji energii elektrycznej umożliwiającej przyłączenie podmiotów wytwarzających energię elektryczną z energetyki wiatrowej (OZE) do KSE.

Dofinansowanie inwestycji jest przyznawane w formie dotacji. Wysokość dotacji to 200 zł za każdy kW przyłączonej mocy elektrycznej ze źródeł wytwórczych energetyki wiatrowej (OZE), lecz nie więcej niż 40% kosztów kwalifikowanych przedsięwzięcia. Minimalny koszt całkowity przedsięwzięcia powyżej 8 mln zł.

3. Zarządzanie energią w budynkach wybranych podmiotów sektora finansów publicznych

Celem niniejszego programu jest ograniczenie lub uniknięcie emisji dwutlenku węgla poprzez dofinansowanie przedsięwzięć poprawiających efektywność wykorzystania energii w budynkach wybranych podmiotów sektora finansów publicznych.

Dzięki uzyskaniu dofinansowania z tego programu, możliwe jest zmniejszenie zużycia energii w budynkach będących w użytkowaniu administracji rządowej, Polskiej Akademii Nauk i utworzonych przez nią instytutów naukowych, państwowych instytucji kultury oraz instytucji gospodarki budżetowej.

W ramach niniejszego programu możliwe jest uzyskanie finansowania dla projektów obejmujących przedsięwzięcia dotyczące termomodernizacji budynków, w tym zmiany wyposażenia obiektów w urządzenia o najwyższych, uzasadnionych ekonomicznie standardach efektywności energetycznej związanych bezpośrednio z prowadzoną termomodernizacją obiektów w szczególności:

- ocieplenie obiektu,
- wymiana okien,
- wymiana drzwi zewnętrznych,
- przebudowa systemów grzewczych (wraz z wymianą źródła ciepła),
- wymiana systemów wentylacji i klimatyzacji,
- przygotowanie dokumentacji technicznej dla przedsięwzięcia,
- zastosowanie systemów zarządzania energią w budynkach,
- wykorzystanie technologii odnawialnych źródeł energii;

Maksymalny dopuszczalny limit dofinansowania: do 100% kosztów kwalifikowanych. Wymagany, minimalny, koszt całkowity przedsięwzięcia to 1-2 mln zł (w zależności od konkursu).

4. GAZELA - Niskoemisyjny transport miejski

Celem programu jest wspieranie realizacji przedsięwzięć polegających na obniżeniu zużycia energii i paliw w transporcie miejskim.

Dofinansowanie może być udzielone na realizację przedsięwzięć zmierzających do obniżenia zużycia energii i paliw w komunikacji miejskiej. Program obejmuje następujące działania:

1) dotyczące taboru polegające na:

a) zakupie nowych autobusów hybrydowych zasilanych gazem CNG, b) szkoleniu kierowców pojazdów transportu miejskiego z obsługi niskoemisyjnego taboru,

2) dotyczące infrastruktury i zarządzania polegające na:

a) modernizacji lub budowie stacji obsługi tankowania pojazdów transportu zbiorowego w zakresie dostosowania do autobusów hybrydowych zasilanych gazem CNG,

b) modernizacji lub budowie tras rowerowych,

c) modernizacji lub budowie bus pasów,

d) modernizacji lub budowie parkingów „Parkuj i Jedź”,

e) wdrażaniu systemów zarządzania transportem miejskim,

f) wdrożeniu systemu roweru miejskiego.

Potencjalnymi beneficjentami programu, którzy mogą uzyskać dofinansowanie na realizację planowanych projektów w zakresie efektywności energetycznej mogą być:

1) Gminy miejskie;

 <p>INFRASTRUKTURA I ŚRODOWISKO NARODOWA STRATEGIA SPÓJNOŚCI</p>	 <p>Plan gospodarki niskoemisyjnej dla Gminy Sulechów na lata 2014 – 2020</p>	<p>UNIA EUROPEJSKA FUNDUSZ SPÓJNOŚCI</p> 
---	---	--

2) spółki komunalne, które działają w celu wykonania zadań gmin miejskich związanych z lokalnym transportem zbiorowym;

3) inne podmioty świadczące usługi w zakresie lokalnego transportu miejskiego na podstawie umowy zawartej z gminą miejską.

Maksymalny poziom dofinansowania projektów realizowanych ze wsparciem w ramach niniejszego działania wynosi do 100% kosztów kwalifikowanych przedsięwzięcia. Koszt całkowity przedsięwzięcia nie może być mniejszy niż 8 mln zł.